

ALBUÑAN

Esta población del Marquesado del Zenete situada en el límite norte del Parque Natural de Sierra Nevada, y dentro de los municipios del Geoparque de Granada. Su topónimo ("al-Bunyán") significa «el edificio», Albuñan es un pueblo pequeño y acogedor rodeado de bellos parajes. El municipio entero cuenta con unos bellos paisajes, pero más concretamente, algunos de sus lugares de interés son la Iglesia de la Anunciación, de estilo mudéjar data del siglo XVI, y del Museo Etnológico, donde recoge la historia y tradición cultural del territorio, por medio de antiguas piezas de la vida cotidiana y el laboreo.

Tel: 958 67 54 11
Web: www.albunan.es

1. AYUNTAMIENTO.
2. ESPACIOS CULTURALES MUNICIPALES.
3. MUSEO ETNOGRÁFICO.
4. COLEGIO PÚBLICO (C.P.R.).
5. ESPACIOS DEPORTIVOS MUNICIPALES.
6. PISCINA MUNICIPAL.
7. CONSULTORIO MÉDICO.
8. FARMACIA.
9. CAJERO (BANKIA).

10. SUPERMERCADO.
 11. BAR RESTAURANTE.
 12. HOSTAL.
 13. ALOJAMIENTOS RURALES.
- PRODUCTOS ARTESANALES.
EMBUTIDOS Y ROSCOS FRITOS.

ALDEIRE

Se asienta en las laderas de Sierra Nevada, formando parte su término municipal del Parque Natural, y dentro de los municipios del Geoparque de Granada. La procedencia del topónimo Aldeire está bien clara: procede del término árabe al-Dar ("la casa") y puede aludir a algún monasterio mozárabe que aquí se preservara de la presión islámica al abrigo de Sierra Nevada. Es la población del Marquesado que más se adentra en la montaña. Su proximidad al Puerto de La Ragua fue sin duda decisiva para la construcción en sus inmediaciones de la fortaleza medieval conocida como Castillo de la Caba.

Tel: 958 67 10 63
Web: www.aldeire.es

1. AYUNTAMIENTO.
2. ESPACIOS CULTURALES MUNICIPALES.
3. ESPACIO ESCENICO MUNICIPAL.
4. COLEGIO (C.P.R.).
5. CENTRO MULTIAVENTURAS DEPORTIVAS.
6. ESPACIOS DEPORTIVOS MUNICIPALES.
7. CONSULTORIO MÉDICO.
8. FARMACIA.
9. CAJERO (BANKIA).

10. SUPERMERCADO.
 11. BARES - RESTAURANTE.
 12. HOSTAL.
 13. ALOJAMIENTOS RURALES.
 14. C. DOCUMENTAL MARQUESADO.
- PRODUCTOS ARTESANALES.
MIEL, PANADERÍA, DULCES Y VINO.

ALQUIFE

Población del Marquesado del Zenete, se asienta en las laderas de Sierra Nevada, formando parte su término municipal del Parque Natural, y dentro de los municipios del Geoparque de Granada. Alquife producía hasta finales del siglo XX el 40% del mineral de hierro que se extraía en España. Sus minas, unas de las más grandes de Europa a cielo abierto, siguen siendo hoy una enorme montaña artificial, horadada en su interior, que marca y distingue con su color rojizo el paisaje del Marquesado del Zenete. La explotación de hierro en esta zona se inició en tiempos del Imperio Romano.

Tel: 958 67 30 14
Web: www.alquife.es

1. AYUNTAMIENTO.
2. ESPACIOS CULTURALES MUNICIPALES.
3. MUSEO MINAS.
4. COLEGIO PÚBLICO (C.P.R.).
5. ESPACIOS DEPORTIVOS MUNICIPALES.
6. PISCINA MUNICIPAL.
7. CENTRO MÉDICO.
8. FARMACIA.
9. CAJERO (BANKIA).

10. SUPERMERCADO.
 11. BAR RESTAURANTE.
 12. HOSTAL.
 13. ALOJAMIENTOS RURALES.
 14. ALBERGUE DEL PEREGRINO.
 15. I.E.S. MARQUESADO.
- PRODUCTOS ARTESANALES.
CHOTO AL AJILLO, PANADERÍA Y DULCES.

COGOLLOS DE GUADIX

Población del Marquesado del Zenete, se asienta en las laderas de Sierra Nevada, formando parte su término municipal del Parque Natural, y dentro de los municipios del Geoparque de Granada. Su magnífico entorno natural lo convierte en el lugar perfecto para realizar excursiones a pie, en bicicleta o a caballo. En lugares como la Pantaneta, la antigua Casa Forestal, el Peñón de la Imagen, la Ruta de los Molinos Arabes o el Camino de las Viñas el visitante disfrutará de la Sierra y sus fuentes naturales.

Tel: 958 67 53 08
Web: www.ayuntamiento.es/cogollos-de-guadix

1. AYUNTAMIENTO.
2. ESPACIOS CULTURALES MUNICIPALES.
3. ALJIBE.
4. COLEGIO (C.P.R.).
5. ESPACIOS DEPORTIVOS MUNICIPALES.
6. PANTANETA.
7. CONSULTORIO MÉDICO.
8. FARMACIA.
9. CAJERO (BANKIA).

10. SUPERMERCADO.
 11. BAR RESTAURANTE.
 12. HOSTAL.
 13. ALOJAMIENTOS RURALES.
- PRODUCTOS ARTESANALES.
EMBUTIDOS, VINO, PANADERÍA Y ROSCOS DE VINO.

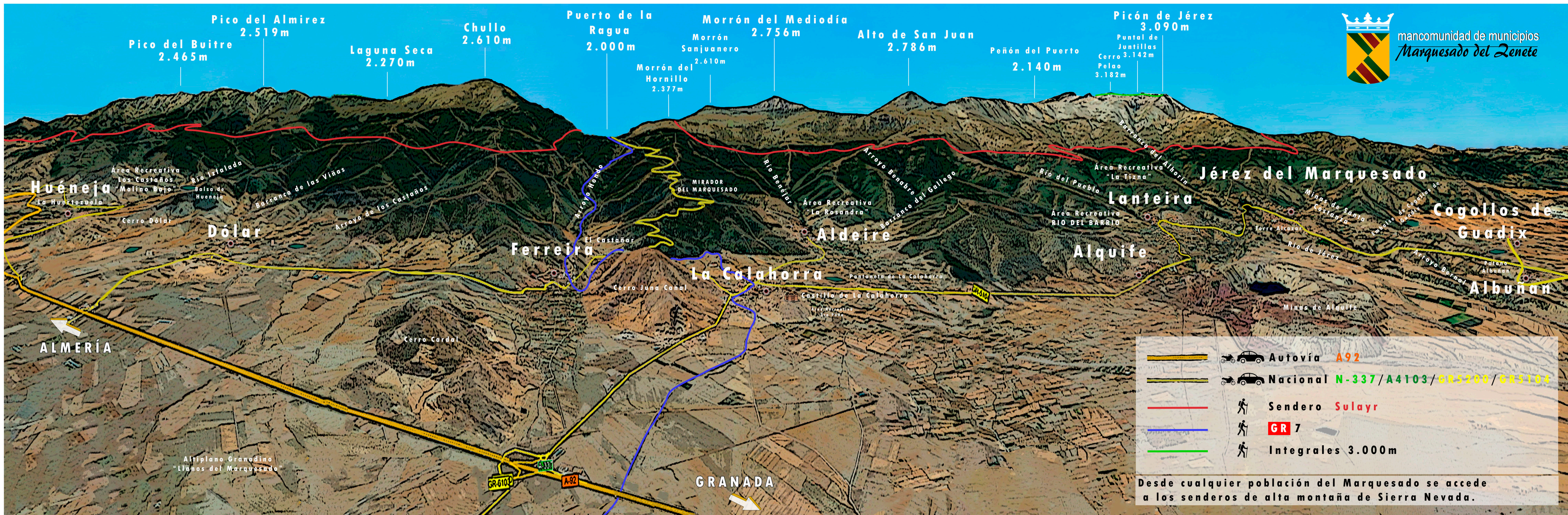
DÓLAR

Población del Marquesado del Zenete, se asienta en las laderas de Sierra Nevada, formando parte su término municipal del Parque Natural, y dentro de los municipios del Geoparque de Granada. Dólar está situado por encima de los 1.200 metros de altitud, rodeando con su caserío la falda de un cerro en cuya cima se hallan los restos de un antiguo castillo medieval. Su nombre pudiera derivar de la palabra dólaria, alusiva a un lugar abundante en madera, lo que puede tener su sentido ya que Dólar está rodeado de abundantes bosques. La fortaleza que presidió la población fue levantada en época nazari sobre un asentamiento anterior.

Tel: 958 69 75 54
Web: www.dolar.es

1. AYUNTAMIENTO.
2. ESPACIOS CULTURALES MUNICIPALES.
3. LUDOTECA.
4. COLEGIO PÚBLICO.
5. ESPACIOS DEPORTIVOS MUNICIPALES.
6. PISCINA MUNICIPAL.
7. CONSULTORIO MÉDICO.
8. FARMACIA.
9. CAJERO (LA RURAL Y BANKIA).

10. BAÑOS ARABES.
 11. SUPERMERCADO.
 12. BAR RESTAURANTE.
 13. HOSTAL.
 14. ALOJAMIENTOS RURALES.
- PRODUCTOS ARTESANALES.
PANADERÍA, ALMENDRADOS, VINOS Y TORTAS DE CHICHARRONES.



FERREIRA

Población del Marquesado del Zenete, se asienta en las laderas de Sierra Nevada, formando parte su término municipal del Parque Natural, y dentro de los municipios del Geoparque de Granada. Está situada al pie de Sierra Nevada y en las inmediaciones de la estación de esquí del Puerto de La Ragua. El término de Ferreira, incluido casi en su totalidad dentro de los límites del Parque Natural de Sierra Nevada, encierra muchos rincones recomendables para los amantes del senderismo, o montañismo.

Tel: 958 67 73 01
Web: www.ferreira.es

1. AYUNTAMIENTO.
2. ESPACIOS CULTURALES MUNICIPALES.
3. MUSEO C. INTERPRETACION ARQUITECTURA ARABE.
4. COLEGIO PÚBLICO (C.P.R.).
5. ESPACIOS DEPORTIVOS MUNICIPALES.
6. PISCINA MUNICIPAL.
7. CONSULTORIO MÉDICO.
8. FARMACIA.

10. SUPERMERCADO.
 11. BAR RESTAURANTE.
 12. ALOJAMIENTOS RURALES.
- PRODUCTOS ARTESANALES
PANADERÍA Y ROSCOS BAÑADOS.

HUÉNEJA

Población del Marquesado del Zenete, se asienta en las laderas de Sierra Nevada, formando parte su término municipal del Parque Natural, y dentro de los municipios del Geoparque de Granada. La población está asentada entre dos barrancos y compuesta por barrios y núcleos habitados como Cuevas, Estación y Huertezuela. Además de su patrimonio histórico, con atractivos como los baños árabes y la iglesia parroquial, su oferta turística se completa con las posibilidades que ofrece el entorno. Y es que en sus inmediaciones destaca el paraje de Los Castaños.

Tel: 958 68 30 01
Web: www.huenaja.es

1. AYUNTAMIENTO.
2. ESPACIOS CULTURALES MUNICIPALES.
3. TEATRO WANUYA.
4. COLEGIO PÚBLICO (C.P.R.).
5. ESPACIOS DEPORTIVOS MUNICIPALES.
6. PISCINA MUNICIPAL.
7. CONSULTORIO MÉDICO.
8. FARMACIA.
9. CAJERO (LA RURAL Y BANKIA).

10. SUPERMERCADO.
 11. BAR RESTAURANTE.
 12. HOSTAL.
 13. ALOJAMIENTOS RURALES.
 14. TALLER ARTESANÍA.
- PRODUCTOS ARTESANALES
PANADERÍA, QUESO Y ACEITE.

JÉREZ DEL MARQUESADO

Población del Marquesado del Zenete, se asienta en las laderas de Sierra Nevada, formando parte su término municipal del Parque Natural, y dentro de los municipios del Geoparque de Granada. Los primeros pobladores de Jérez del Marquesado pertenecían a la Cultura del Argar. Los restos más antiguos hallados son del Neolítico, en el Peñón de Alrután, donde también se han encontrado vestigios ibéricos del siglo III a.C. Su pasado, mayoritariamente árabe, donde destacan la iglesia parroquial, del siglo XVI, de estilo mudéjar, y los restos de un castillo árabe.

Tel: 958 67 71 03
Web: www.jerezdelmarquesado.es

1. AYUNTAMIENTO.
2. ESPACIOS CULTURALES MUNICIPALES.
3. CASA DE LA CULTURA.
4. COLEGIO PÚBLICO.
5. ESPACIOS DEPORTIVOS MUNICIPALES.
6. PISCINA MUNICIPAL.
7. CONSULTORIO MÉDICO.
8. FARMACIA.
9. CAJERO (LA RURAL Y BANKIA).

10. SUPERMERCADOS.
 11. BAR RESTAURANTE.
 12. HOSTEL.
 13. ALOJAMIENTOS RURALES.
- PRODUCTOS ARTESANALES.
ALMENDRAS TOSTADAS Y QUESOS.

LA CALAHORRA

Población del Marquesado del Zenete, se asienta en las laderas de Sierra Nevada, formando parte su término municipal del Parque Natural, y dentro de los municipios del Geoparque de Granada. La Calahorra centro neurálgico del Marquesado, fue la capital del señorío de Don Rodrigo de Mendoza, Marqués del Zenete. Desde aquí no sólo controlaba la totalidad de su territorio, sino también el paso hacia la Alpujarra y la costa mediterránea a través del Puerto de La Ragua. Para ello mandó construir un palacio conocido como La Calahorra.

Tel: 958 67 71 32
Web: www.lacalahorra.es

1. AYUNTAMIENTO.
2. ESPACIOS CULTURALES MUNICIPALES.
3. CASTILLO.
4. COLEGIO PÚBLICO (C.P.R.).
5. ESPACIOS DEPORTIVOS MUNICIPALES.
6. POFICINA MANCOMUNIDAD.
7. CONSULTORIO MÉDICO.
8. FARMACIA.
9. CAJERO (BANKIA).

10. SUPERMERCADO.
 11. BAR RESTAURANTE.
 12. HOTEL Y HOSTAL.
 13. ALOJAMIENTOS RURALES.
 14. MUSEOS.
- PRODUCTOS ARTESANALES
EMBUTIDOS, PASTELERÍA, DULCE DEL MARQUESADO.

LANTEIRA

Población del Marquesado del Zenete, se asienta en las laderas de Sierra Nevada, formando parte del Parque Natural, y dentro de los municipios del Geoparque de Granada. A Lanteira se le ha conocido como "La Ciudad de la Plata" debido a la cantidad de mineral argentífero que siempre hubo en la zona. Es un pueblo pequeño que mantiene costumbres muy familiares. También es una muy buena localidad para realizar excursiones por el campo, con rutas por bonitos paisajes que discurren, en algunos casos, por el Parque Natural de Sierra Nevada. Así, es uno de los puntos de partida para acometer el inicio de la famosa integral de los tres mil metros.

Tel: 958 67 30 54
Web: www.lanteira.es

1. AYUNTAMIENTO.
2. ESPACIOS CULTURALES MUNICIPALES.
3. MUSEO ETNOGRÁFICO.
4. COLEGIO PÚBLICO (C.P.R.).
5. ESPACIOS DEPORTIVOS MUNICIPALES.
6. PISCINA MUNICIPAL.
7. CONSULTORIO MÉDICO.
8. FARMACIA.
9. CAJERO (LA RURAL).

10. MAQUETA DE SIERRA NEVADA.
 11. SUPERMERCADO.
 12. BAR RESTAURANTE.
 13. HOSTAL.
 14. ALOJAMIENTOS RURALES.
 15. TALLER DE CONFECCIÓN.
- PRODUCTOS ARTESANALES
QUESO DE CABRA Y MIEL.

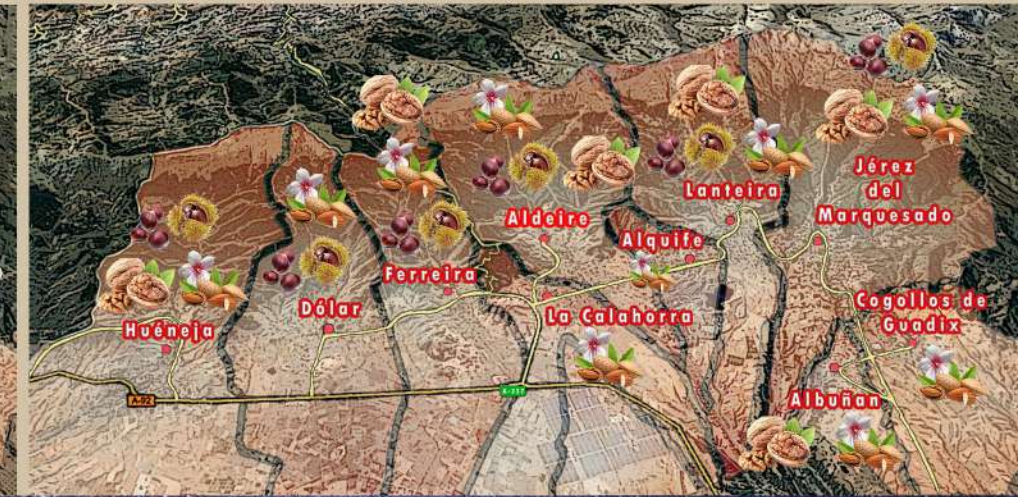
Marquesado del Zenete

Cara Norte Parque Natural de Sierra Nevada y Geoparque de la Unesco

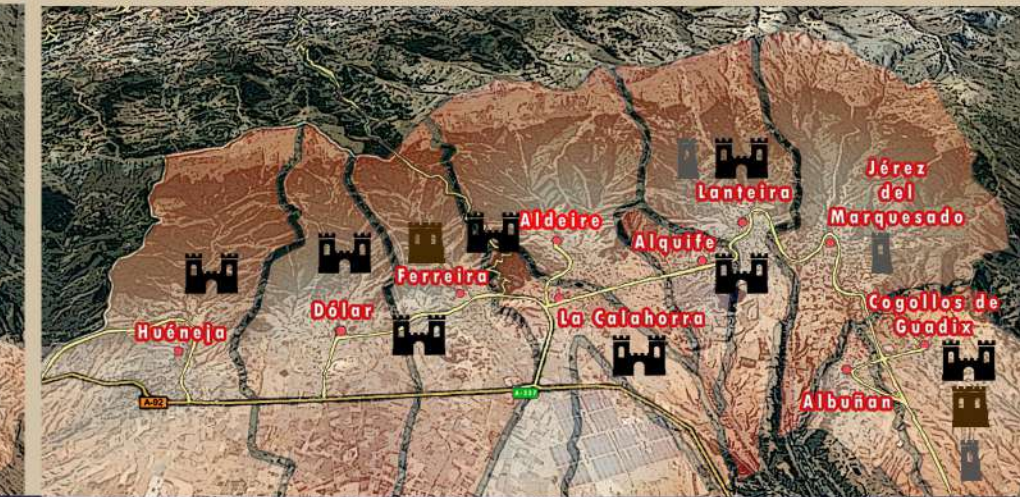
Ruta Rodada del Marquesado



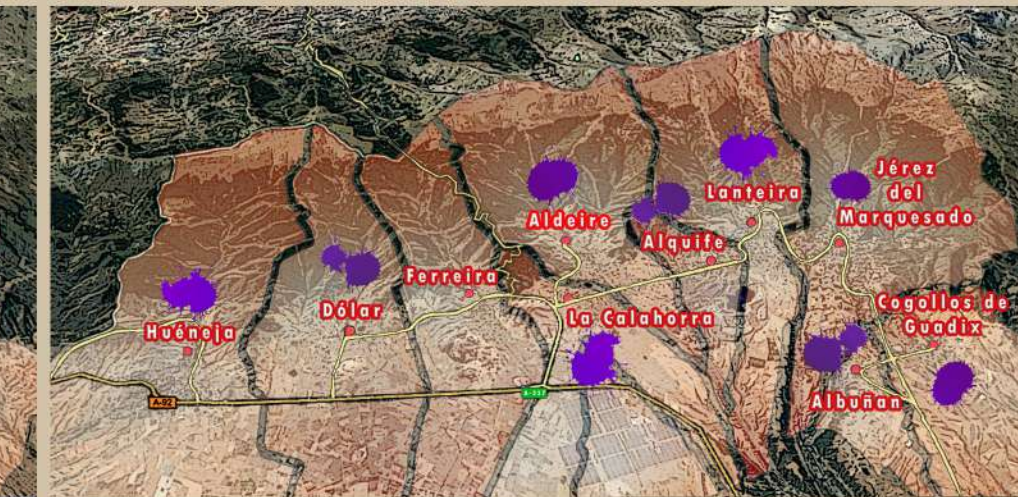
Ruta Marquesado en Flor



Rutas Patrimonio Histórico Artístico (Castillos, Alcazabas y Torreones)



Ruta Cultura Urbana por la Igualdad del Marquesado



SENDEROS

- ALTA MONTAÑA Y LARGO RECORRIDO
- MEDIO Y CORTO RECORRIDO
- ALTA, MEDIA Y BAJA DIFICULTAD
- ICONIZADOS Y ESPECIALIZADOS
- CAMINOS DE ARRIEROS

GASTRONOMÍA

- RIN-RAN DE BACALAO Y CHOTO AL AJILLO
- MIGAS DE PAN, GACHAS Y SOPAS DE PASTOR
- GUIOS, POTAJES Y COCIDOS
- POTAJE DE BOLONES, ARROZ CON LECHE
- BUÑUELOS Y ROSCOS FRITOS
- PRODUCTOS ARTESANALES
- DULCES, PANADERÍA, EMBUTIDOS, QUESOS,
- MIEL, VINOS, ALMENDRAS Y FRUTOS SECOS

ACTIVIDADES CULTURALES

- MUESTRA GENERAL ARTEZENETE
- CERTAMEN TEATRAL DEL MARQUESADO
- MUESTRAS ETNOGRÁFICAS
- MOROS Y CRISTIANOS
- FERIA GASTRONÓMICA
- FERIA DE GANADO
- ENCIERROS TAURINOS
- FIESTAS TRADICIONALES
- FESTIVALES DE MÚSICA

PATRIMONIO HISTÓRICO

- CASTILLO DE LA CALAHORRA
- CENTRO DE INTERPRETACIÓN DE LA ARQUITECTURA ÁRABE Y TORRES ÁRABES
- BAÑOS ÁRABES Y ALJIBE
- MUSEO ETNOGRÁFICO
- IGLESIAS MUDÉJARES Y ERMITAS
- ACEQUIAS DE CAREO Y PUENTES ROMANOS
- YACIMIENTOS ARQUEOLÓGICOS

ALOJAMIENTOS

- HOTELES, HOSTALES Y PENSIONES
- ALOJAMIENTOS RURALES Y CAMPINGS
- ALBERGUES DE ALTA MONTAÑA Y PEREGRINOS
- CASAS CUEVA

ACTIVIDADES

- CARRERA ALTA MONTAÑA DEL MARQUESADO
- TRAIL Y MULTI AVENTURA
- BTT MARQUESADO Y CARRERAS POPULARES
- ESCALADA, ALPINISMO, TRINEOS Y SKI
- VUELO EN GLOBO, PARAPENTE
- PIRAGÜISMO, PESCA
- RUTAS A CABALLO, 4X4 Y TRAIL
- ESPELEOLOGÍA, ASTRONOMÍA
- OBSERVACIÓN DE AVES Y PLANTAS
- CAZA CINEGÉTICA Y MICOLÓGIA

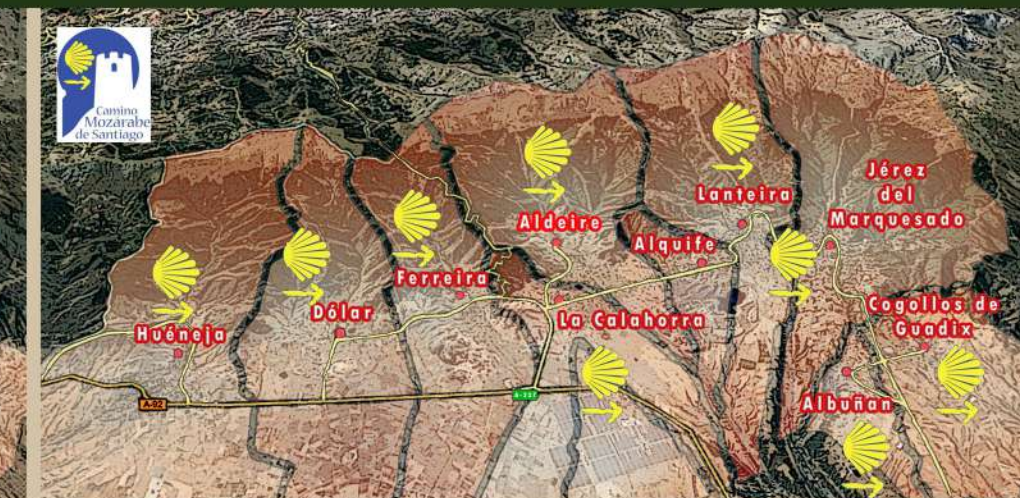
Ruta de la Iglesias Mudéjares



Ruta Áreas Recreativas del Marquesado



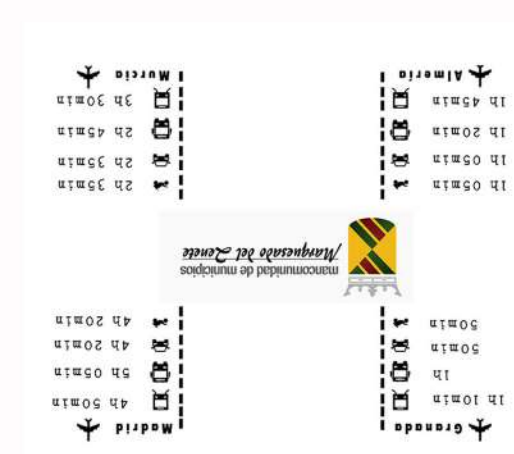
Ruta Mozárabe de Santiago por el Marquesado



Ruta Minera del Marquesado



¡Marquesado Vivo! ¡Vive el Marquesado!



MANCOMUNIDAD DE MUNICIPIOS DEL MARQUESADO DEL ZENETE
 www.marquesadodelzenete.es
 T: +34 958 677 421
 F: +34 958 247 129
 info@mancomunidaddelmarquesadodelzenete.es

SOMOS PARQUE NATURAL DE SIERRA NEVADA Y GEOPARQUE DE GRANADA



MapaTurístico MARQUESADO del ZENETE