

www.marquesadozenete.es

MANCOMUNIDAD DE MUNICIPIOS DEL MARQUESADO DEL ZENETE

Avda. del Marquesado, 33 B

18512 LA CALAHORRA-(Granada)

T +34 958 677 421

mancomunidad@marquesadozenete.es

Facebook Marquesado Joven - Jovenes del Marqueado

www.turgranada.es

Patronato Provincial de Turismo de Granada

Cárcel Baja, 3

18001 Granada


T +34 958 247146

Fax +34 958 247 129

informacion@turgranada.es



SOMOS TERRITORIO GEOPARQUE



MARQUESADO del ZENETE

Guía Turística



Marquesado del Zenete

ÍNDICE

[GUÍA PARA VIVIR Y DISFRUTAR EL MARQUESADO DEL ZENETE]

Dirección del Proyecto:
Mancomunidad del Marquesado (Servicio Sociocultural)

Edición Maquetación:
Producciones Carbonero

Reservados todos los derechos. Queda prohibida la reproducción total o parcial de esta guía por procedimiento electrónico o mecánico, fotocopia, grabación magnética o cualquier tipo de almacenamiento de información o sistema de recuperación, sin permiso expreso de los titulares de los derechos de propiedad intelectual.

© Producciones Carbonero.

© De la presente edición: Mancomunidad de Municipios del Marquesado del Zenete Textos, fotos e infografías: Producciones Carbonero.

Edición financiada por el Patronato de Turismo de la Diputación de Granada y la Mancomunidad de Municipios del Marquesado del Zenete

Textos, Fotos e Infografías.
Archivo Mancomunidad Marquesado,
Producciones Carbonero Álvaro Atienza y T. Fandila (Portada).

Edición, 2021

- Introducción 2
- Castillos, Alcazabas y Torreones 4
- Patrimonio minero e industrial 10
- Las iglesias mudéjares del Marquesado del Zenete y el Camino Mozárabe de Santiago 16
- Un tesoro verde entre parques naturales 26
- El Marquesado, tierra de sabores eternos 32
- Disfrutar la cultura, la tradición, las fiestas de nuestros pueblos 36
- Ruta Rodada del Marquesado 42
- Ruta Marquesado en Flor 46
- Cultura urbana por la igualdad del Marquesado 50
- Los pueblos del Marquesado 56
 - Albuñán 58
 - Aldeire 60
 - Alquife 62
 - Cogollos de Guadix 64
 - Dólar 66
 - Ferreira 68
 - Huéneja 70
 - Jérez del Marquesado 72
 - La Calahorra 74
 - Lanteira 76
- Datos Útiles 78



Marquesado del Zenete

DESCÚBRELO

CASTILLOS, ALCAZABAS Y TORREONES

En tierras de condes y marqueses, plagadas de historia viva, se encuentra la comarca del Marquesado del Zenete. Imagen de un pasado esplendoroso, un presente trabajador y un futuro prometedor. Así son sus gentes, fieles amantes de un lugar sin igual para quienes el Marquesado lo es todo. Aires de grandeza campean por los rincones de cada uno de sus pueblos, plasmados en un valioso patrimonio.


Donde la riqueza minera y las fértiles llanuras de su entorno han atraído desde antaño culturas milenarias, dejando su huella en la tradiciones, gastronomía, cultivos, arquitectura y en definitiva, un gran legado que ha marcado y marcará el camino de quien tenga el honor de vivir, visitar y disfrutar este rincón histórico de la Provincia de Granada.

...POR TIERRAS DE CASTILLOS, ALCAZABAS Y TORREONES

La historia del Marquesado del Zenete nos habla de una ocupación milenaria. Será durante la época argárica cuando se establecieron los primeros pobladores, dejando importantes restos arqueológicos, quizás los de mayor envergadura descubiertos hasta el momento, se documentan en los yacimientos conocidos como el Cardal (Ferreira) y el Peñón de Alrutan (en los alrededores de Jerez del Marquesado). La cultura del Argar se inicia en torno al 1.800 a.C. El establecimiento en el Marquesado del Zenete se debe fundamentalmente a la presencia de mineral de cobre y de hierro en la zona. En el yacimiento del Peñón de Alrutan, podemos observar que conforma un recinto amurallado, destinado a controlar las explotaciones mineras de los alrededores, su máximo desarrollo se alcanzó en el periodo comprendido entre el 125 a.C. y los inicios del Principado.

La era del bronce en torno al 1.300 a.C. está representada por algunos objetos localizados en excavaciones como lavaderos de mineral restos de cobre realizados en la zona. Más tarde la presencia de los tartesos en las faldas de Sierra Nevada en torno al 1.200 a.C. dedicados a la explotación minera, será reemplazada por colonias de fenicios, griegos y cartagineses que dejaron vestigios materiales de su presencia. Los Íberos y los Romanos llegaron hasta aquí atraídos por la riqueza mineral de la zona.

A finales del siglo VIII y tras la caída del Imperio Romano empiezan las primeras invasiones por el llano, de los musulmanes, lo que implica que el Sened aguante más tiempo que el valle, el proceso de arabización, dadas sus características geográficas.



TORRE ALCAZAR JERÉZ DEL MARQUESADO





CASTILLO DE LA CABA ALDEIRE

...POR TIERRAS DE CASTILLOS, ALCAZABAS Y TORREONES

La llegada del mundo islámico supuso una reestructuración del territorio, ya que, tras la caída del Imperio Romano se produjo una dispersión de la población en hábitats rurales, creándose numerosos y minúsculos núcleos poblacionales que no estaban sujetos a ningún control centralizado. Los árabes llevaron a cabo un proceso de pacificación de la zona, esto tuvo importantes consecuencias patrimoniales. De esta época podemos destacar la gran cantidad de restos de castillos, atalayas y alcazabas así como baños y aljibes que aún persisten en esta zona.


Los baños árabes presentes en casi todos los pueblos del Marquesado, eran un servicio público muy estimado entre los sarracenos (hispano-musulmanes) cumplían no solo funciones higiénicas y medicinales sino que desarrollaban un importante papel en la vida social de la comunidad.

En esta comarca fueron cerrados definitivamente en 1.566. En la actualidad, salvo algunas excepciones están muy deteriorados, se usan como pajares o cuadras, por lo que necesitan una rápida intervención para rehabilitarlos. Constituyen un importante patrimonio arquitectónico. Los molinos harineros fueron importantes inmuebles dentro del aspecto urbano y rural del Marquesado, servían para la transformación de los productos agrícolas (cebada, trigo, maíz,) en materia alimentaria y se elaboraba el pienso para los animales. Debieron de constituir una pequeña industria casera. Actualmente casi todos están en ruinas, aunque algunos empiezan a rehabilitarse como segundas residencias o para el turismo rural.



CASTILLO DE LA CALAHORRA

CASTILLO DE ALQUIFE

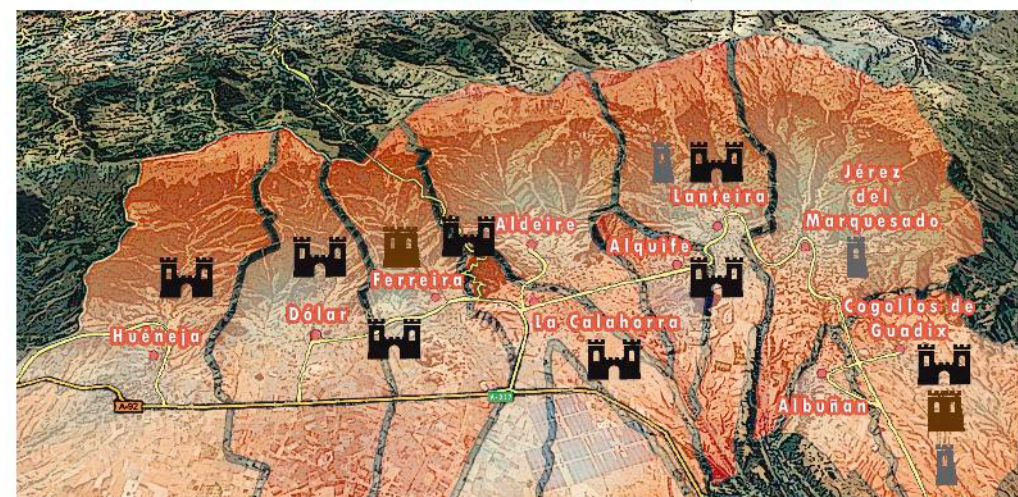


CASTILLO DE DÓLAR



CASTILLO DE BARRIO LANFEIRA

RUTA PATRIMONIO HISTÓRICO ARTÍSTICO DE CASTILLOS, ALCAZABAS Y TORREONES



Marquesado del Zenete

DESCÚBRELO

PATRIMONIO
MINERO E INDUSTRIAL

Quizás de todas las tierras de Granada, sea el Marquesado la que desde antiguo más ha explotado su riqueza minera. Buscando los metales, llegaron las antiguas civilizaciones, dejando su testimonio en las faldas de Sierra Nevada. Cobre, plata, hierro han sido desde antiguo fuentes de riqueza y trabajo para estas tierras. Duro trabajo que también marcó la prosperidad o la decadencia de los pueblos del Marquesado.



Cuando a finales del pasado siglo se cerró la Mina de hierro de Alquife, todo el Marquesado entró en depresión, de la que no se ha repuesto. Queda el testimonio de los edificios mineros, de galerías, hornos, maquinaria abandonada y simas imposibles que a sudor y esfuerzo fueron arrancando a la tierra los metales.



Toda la zona tiene un subsuelo extraordinariamente rico y variado en filones minerales de hierro, plata, antimonio, cobre y plomo, que han sido explotados desde los albores de la civilización hasta fechas muy recientes.

Actualmente y a pesar de toda esta riqueza, sólo queda una mina en explotación en Huéneja denominada "Mina de las Piletas". Los minerales cupríferos explotados en Jérez del Marquesado y Lanteira a finales del siglo XIX, contenían un 5% de cobre, alto contenido en azufre (8%) y antimonio (28%) y el resto de hierro espático y pizarra. El diccionario de Madoz daba noticia de una fábrica de cobre en Jérez del Marquesado. La trayectoria posterior de esta metalurgia abarca, discontinuamente unos tres lustros de funcionamiento más o menos efectivo.

El cobre de Jérez del Marquesado y plata de Lanteira, dio pie a las primeras reservas manifestadas por los ingenieros del distrito sobre la actuación de capitales extranjeros en la explotación de los recursos del subsuelo. En 1.865 se levanta en Jérez del Marquesado la fundición de Santa Constanza, reutilizando materiales de la fábrica S. Fulgencio, de Caniles. El propietario de la nueva planta era Pedro de la Puente Apecechea. Parece que el propósito del dueño de Santa Constanza evolucionó desde el inicio de enriquecer los plomos pobres y gandingas de la Sierra de Gor, fundiéndolos con menas cobrizas argentíferas de la zona. Para alimentar esta metalurgia era preciso impulsar la minería en su entorno.



MINA SANTA CONSTANZA JÉRÉZ DEL MARQUESADO

LA RIQUEZA MINERA DEL MARQUESADO

DESCÚBRELO


La riqueza minera del Marquesado del Zenete ya era conocida desde tiempos de los Íberos y los Romanos, llegaron hasta aquí atraídos por la riqueza mineral de la zona.

En el año 45 a.C. se produce la fundación de la colonia Julia Gemela Acci (actual Guadix), que sería la población que marcaría el desarrollo de la comarca, junto a una industria metalífera basada en la riqueza de mineral en la zona, para ello se crean herrerías, fundiciones etc. Se convierte en una industria que alcanzará su mayor desarrollo en tiempos de los emperadores Augusto, Tiberio y Calígula (siglos I a.C. al d.C.)


La minería como actividad principal del Sened ha sido el principal eje del desarrollo humano de esta comarca, acabando por fijar núcleos poblacionales a lo largo de los ríos próximos a los yacimientos, por las necesidades industriales de agua.



MINA SANTA CONSTANZA JÉRÉZ DEL MARQUESADO




MINAS DEL TÍO SEGURO LANTEIRA



MINAS DE LA PILETA Y HUÉNCJA



MINAS DE SANTA COSTANZA JEREZ DEL MARQUESADO



MINAS DE ALQUIFE



MINAS DEL CARDAL FERRIRA
EL CARDAL (GR-FRR-001)

LA RIQUEZA MINERA DEL MARQUESADO

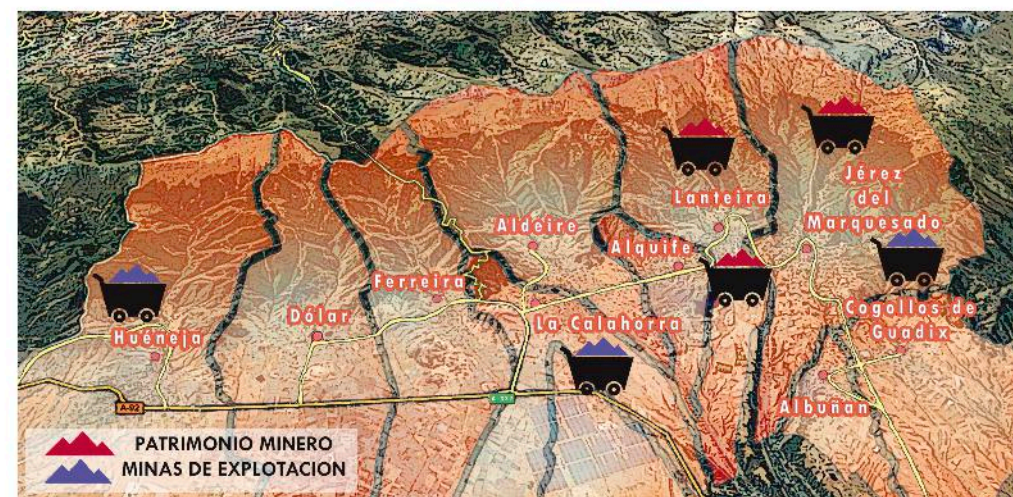
DESCÚBRELO

Estuvieron en funcionamiento hasta la década de los años 80 del pasado siglo, y dieron lugar a un temprano asentamiento poblacional que se remonta a la época argárica.

Alquife producía hasta finales del siglo XX el 40% del mineral de hierro que se extraía en España. Sus minas, unas de las más grandes de Europa a cielo abierto, siguen siendo hoy una enorme montaña artificial, horadada en su interior, que marca y distingue con su color rojizo el paisaje del Marquesado del Zenete. La explotación de hierro en esta zona se inició en tiempos del Imperio Romano y concluyó con la crisis de la industria siderúrgica del norte de España, que provocó la pérdida de rentabilidad de las minas y su consiguiente cierre.

Un monumento al minero, recuerda hoy en Alquife el pasado reciente de esta población, que presenta un cuidado casco urbano y dilatados horizontes. En este lugar se pueden contemplar las vistas del poblado minero abandonado, siendo enclave de localización para producciones cinematográficas.

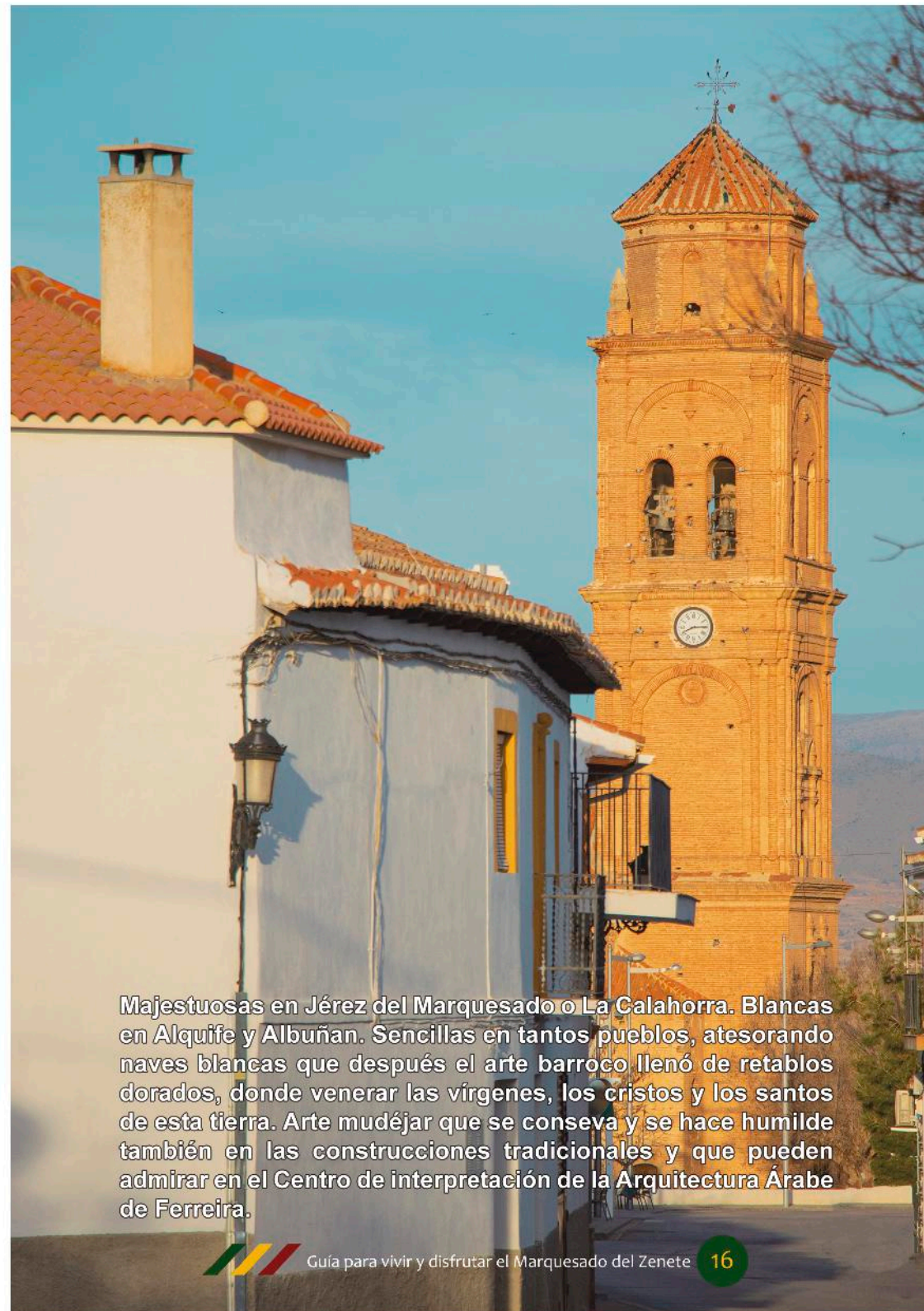
RUTA MINERA DEL MARQUESADO




Marquesado del Zenete

LAS IGLESIAS MUDÉJARES DEL MARQUESADO DEL ZENETE Y EL CAMINO MOZÁRABE DE SANTIAGO

Todo el Marquesado del Zenete es un museo vivo del arte Mudéjar, muy especialmente en sus iglesias donde los artesonados son una muestra de la herencia árabe. Cuando nos visite, cuando vuelva, en cada pueblo de esta tierra encontrará templos en los que el Mudéjar dejó su importancia, en las altas torres como la de Cogollos de Guadix, la peineta del Marquesado.



Majestuosas en Jerez del Marquesado o La Calahorra. Blancas en Alquife y Albuñán. Sencillas en tantos pueblos, atesorando naves blancas que después el arte barroco llenó de retablos dorados, donde venerar las vírgenes, los cristos y los santos de esta tierra. Arte mudéjar que se conserva y se hace humilde también en las construcciones tradicionales y que pueden admirar en el Centro de Interpretación de la Arquitectura Árabe de Ferreira.



ARTESONADO DE LA IGLESIA DE SANTA MARÍA DE LA ANUNCIACIÓN ALDEIRE

DESCÚBRELO

LAS IGLESIAS MUDÉJARES DEL MARQUESADO

Dos hechos definen la aparición y formación del arte mudéjar. Por una parte, los ocho siglos de presencia islámica en la Península Ibérica, que dejaron profunda huella en el panorama artístico y cultural español. Por otra, el fenómeno de la Reconquista que generó unas circunstancias históricas de convivencia entre las culturas, desconocidas en otros territorios dominados por el Islam. Los pobladores musulmanes que permanecieron en la Península tras la Reconquista recibieron el nombre de "mudéjares" (del árabe mudayan). Muchos de ellos, especializados en oficios relacionados con la construcción, levantaron numerosos palacios, conventos e iglesias para los cristianos recién llegados. Con materiales baratos y fácilmente disponibles y aplicando sistemas de trabajos rápidos y eficaces, rigurosamente islámicos, lograron efectos de una riqueza sorprendente.

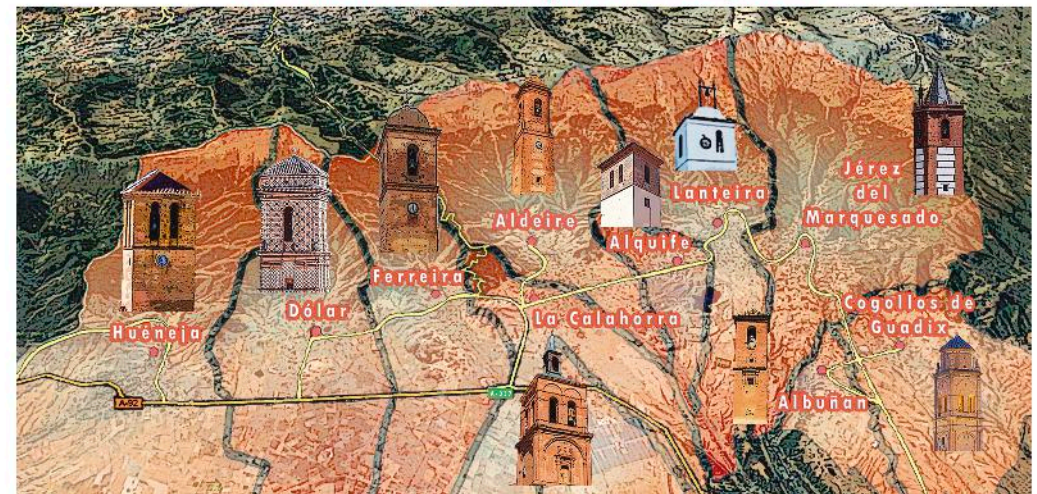
Las obras seleccionadas reflejan, por su variedad y riqueza, la vitalidad de las creaciones mudéjares, que abarcan desde aspectos tan dispares como la arquitectura civil, religiosa y militar, la vida cotidiana, el urbanismo, las tipologías arquitectónicas o la relación mudéjar con otros estilos artísticos como el románico, el gótico o el primer renacimiento.

Todo el Marquesado del Zenete es un museo vivo del arte mudéjar, especialmente en sus iglesias, algunas de gran porte como la de Jerez del Marquesado, otras más sencillas como la iglesia de Albuñán o Alquife, que destacan su silueta blanca sobre el resto de edificaciones religiosas.

Cuando nos visite, cuando vuelva, le recomendamos que visite las Iglesias del Marquesado, en cada una de ellas la impronta del arte de los alarifes musulmanes, de los carpinteros del mudéjar, dejaron para siempre un arte bello, hecho al igual que la Alhambra con los materiales más sencillos, más pobres: ladrillo, madera y estuco.

La historia, después, fue llenando nuestras iglesias de otros oropeles, retablos barrocos impresionantes como el de Jerez del Marquesado o el de la iglesia de Lanteira. Portadas neoclásicas en tantas de ellas, donde materiales más nobles como el mármol, se hace presente y en todas también están tantas imágenes que regaló la historia y que son objeto de culto y devoción por las gentes de estas tierras.

RUTA DE LAS IGLESIAS MUDÉJARES DEL MARQUESADO



Etapa Abla-Huéneja

En Abla, la salida de la rambla nos lleva hasta el Mausoleo Romano . Siguiendo un sencillo caminar por el entramado urbano, la ruta ofrece desde el Paseo de San Segundo, una magnífica panorámica de Sierra Nevada y la cercana población de Abrucena. Pasado el Arco de la Iglesia, está el Ayuntamiento y bajando toda la calle tras pasar la panadería encontramos a la derecha la calle que nos conduce de nuevo al camino pasando por debajo de la autovía en un túnel. Ya seguimos recto unos metros y en los cortijos del Montagon a mano izquierda nos metemos de nuevo en el Camino Real de Almería-Granada.

Continuamos por el Camino Real, y pasados la Ermita, encontraremos un cruce de caminos. Tomaremos al frente el de la izquierda y lo seguiremos todo recto. Este Camino Real durante siglos fue utilizado por las personas, tropas, mercancías etc, que circulaban entre Granada y Almería y que desarrolló en el lugar múltiples servicios y ventas para arrieros y caballerías, de las que vemos sus vestigios a nuestro paso.

De nuevo, el camino se convierte en pista de tierra y en pocos metros nos adentra de nuevo en la Rambla. Llegaremos por ella hasta Fiñana, dónde en 1489 pernoctaron en su alcazaba los Reyes Católicos camino de la conquista del Reino de Granada. Destacan también de Fiñana, su aljibe y su mezquita almohade.

Subiendo por la calle Santiago, en la Plaza de la Iglesia y el Ayuntamiento, giramos hacia la derecha y buscamos el descenso a la Rambla de Almería para continuar por el camino histórico citado, que nos llevará nuevamente por pista de tierra a la pedanía de Venta Ratonera.

Pasada esta población, a unos 500 metros atravesamos una rambla y un mojón de piedra despide la provincia de Almería. A mano izquierda sale el camino que nos lleva de nuevo a la rambla y tomamos la bifurcación izquierda del río Izfalada que nos conducirá hasta Huéneja.

En Huéneja en la antigua casa de maestros, está el albergue público municipal.



CAMINO MOZÁRABE DE SANTIAGO

El conocido Camino Mozárabe lo utilizaban los cristianos que vivían en los reinos árabes para enlazar con la Vía de la Plata hasta Santiago de Compostela, siendo una de las rutas más antiguas del Camino de Santiago. La dominación musulmana iniciada a principios del siglo VIII sobre buena parte del territorio peninsular acabaría marcando la vida religiosa de los habitantes del antiguo reino cristiano visigodo. Así, cuando se difunde la noticia del hallazgo del sepulcro del Apóstol Santiago en Galicia, los cristianos que vivían en los territorios dominados por los musulmanes, intentarían peregrinar hasta Compostela. Estos cristianos recibieron el nombre de mozárabes, consiguieron perseverar en su fe y aquilatar una cultura religiosa propia. Durante los intermitentes periodos de paz entre el norte cristiano y el sur musulmán se fue fraguando el peregrinaje hacia el sepulcro de Santiago en Galicia. El itinerario seguido desde los territorios de Al Andalus, actual Andalucía, seguía las vías de comunicación establecidas en tiempos de los romanos. Mozárabes provenientes de Almería, Granada, Málaga o Jaén confluían en la antigua Córdoba, para continuar desde allí por la importante vía de comunicación hacia Mérida.



DESCÚBRELO

CAMINO MOZÁRABE DE SANTIAGO



Etapa Huéneja - Alquife

Salimos de Huéneja desde la Ermita Mudéjar de la Presentación (regentada por los Hermanos Franciscanos de la Cruz Blanca) por el camino de las eras de la Ermita, en ligera subida se dirige al portachuelo de Dólar, desciende por el barranquillo del Término hacia el carril que viene desde la estación de servicio, abandonándolo a la izquierda a escasos 200 metros. Para entrar en Dólar entre campos de almendros. Interesante la restauración de los baños Árabes que se ha hecho en este municipio.

Sale de Dólar por el camino de Ferreira en dirección a la Ermita de San Antón, continúa por el cortijo de los Franés (Franitos) hacia los Peralejos, entrando a Ferreira por el camino de las Eras. En este tramo, a la derecha frente al camino Mozárabe, se encuentra el yacimiento Íbero del Cardal. En esta población se encuentra un interesante centro de interpretación de la Arquitectura Árabe, ubicado en la torre de la Alcazaba.

Salimos de Ferreira por el GR-7 en dirección a la balsa siguiendo el trazado del citado GR - 7, cruza la carretera que sube al puerto de la Ragua a la altura de la intersección con la carretera que une La Calahorra y Ferreira y entra a La Calahorra por la Ermita de San Gregorio. Cuando el camino se acerca a esta localidad, se divisa el Castillo de La Calahorra, joya del Renacimiento que mandó construir y perteneció a D. Rodrigo de Vivar y Mendoza primer Marqués del Zenete e hijo del Gran Cardenal Mendoza.

Salimos de La Calahorra por la calle de las Huertas siguiendo el camino viejo de los mineros. Pasada la rambla de Benabre se incorpora al camino que viene desde Aldeire a las minas del Marquesado y pasado el poblado minero de Los Pozos continúa a la izquierda por la carretera asfaltada que une el citado poblado con la villa de Alquife. En esta población se encuentra un importante y rico patrimonio minero.

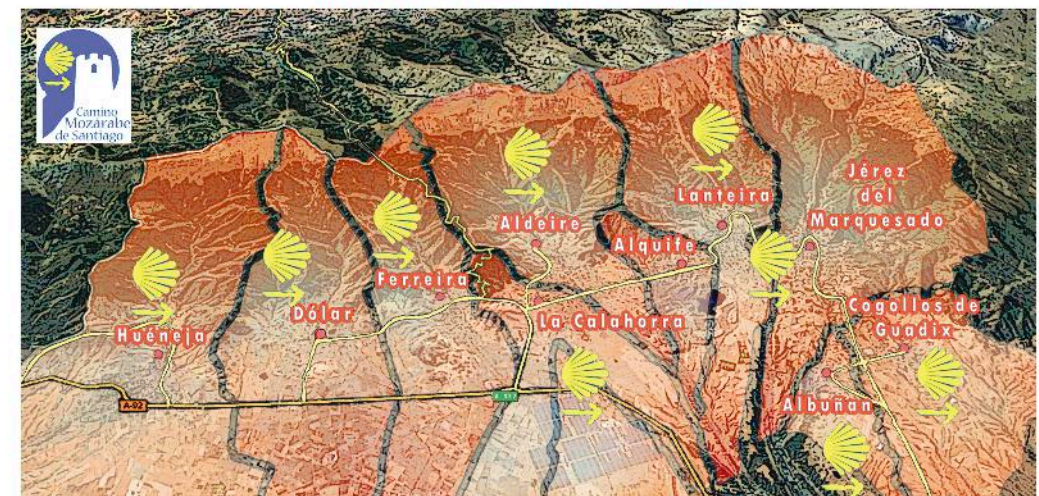
En Alquife podemos alojarnos en dos alojamientos privados para peregrinos de la Red de acogida. Una en el casco urbano y otra fuera de él.



Etapa Alquife - Guadix

Sale de Alquife por la Plaza de la Iglesia (plaza del charco) dónde una vez atravesada la misma giramos hacia la izquierda y luego a la derecha tomando el camino que desde las minas de Alquife seguían los mineros hasta Jérez del Marquesado, bordea el lago producido por la explotación minera y cruza el campo de Lanteira a la altura del Aljibe, baja al Berral por la cuesta del cortijo de Chindín, entrando a Jérez del Marquesado por la pendiente cuesta del Baho. En esta localidad, cerca de las minas de cobre de Santa Constanza se encuentra el yacimiento íbero-romano de Arrutan (Al-Rutan). También existen restos de varias fortalezas medievales y un interesante artesonado en su Iglesia Mudéjar.

RUTA CAMINO MOZÁRABE DE SANTIAGO



DESCÚBRELO





CAMINO MOZÁRABE DE SANTIAGO



DESCÚBRELO

Sale de Jerez del Marquesado por la cuesta de Zacote, cruza los barrancos del Bernalillo y del Bernal, deja a la izquierda las minas de Santa Constanza ascendiendo hasta las inmediaciones de la Ermita de la Virgen de la Cabeza y baja al pantano de Cogollos de Guadix rodeándolo por la izquierda para tomar el carril que se dirige a Cogollos de Guadix, el que abandona a pocos metros para tomar a la derecha un camino más estrecho que atrocha hasta la citada población. Interesante la Torre de la Iglesia Mudéjar de esta localidad declarada BIC (Bien de Interés Cultural), con clara referencia a la de la Catedral de Guadix. Un aljibe del siglo XII se conserva en buen estado en el centro del pueblo. Saldremos por la calle San Gregorio en dirección a la ermita del mismo nombre que dejamos a la izquierda. Siguiendo al frente, a unos 2 km, el camino desciende para dejar atrás al inmenso Marquesado y abrirse ante nosotros el segundo característico paisaje de la comarca de Guadix: las cárcavas del bad-land, generadas por el progresivo desmantelamiento del fondo del antiguo lago. Al llegar a la rambla descendemos por esta unos 200 m para incorporarnos a otro camino carretera que continúa el descenso hacia Guadix.

Entramos en Guadix por la calle Torremolinos dejando a nuestra izquierda uno de los característicos tejares que, aprovechando las arcillas de los bad-lands, han materializado la ancestral industria alfarera de la comarca.

Siguiendo al frente atravesaremos uno de los tradicionales barrios de cuevas, pasando por la Calle Tejar de Cucala que nos conduce a la Plaza de la Ermita Nueva donde se haya el Centro de Interpretación de las Cuevas. Descendiendo por la calle Cañada de los Perales y la Carrera de las Cruces, rebasaremos la Alcazaba por la derecha hasta llegar a la Iglesia de Santiago. Finalmente las calles Ancha y Magistral Domínguez nos llevarán a la impresionante Plaza porticada de Corregidores donde se sitúa el Ayuntamiento y el punto de atención del peregrino en la Oficina de Turismo. Saliendo de la plaza por el lateral opuesto a la entrada nos conduce a la Catedral donde se podrá apreciar la magnífica fachada barroca. En la Catedral de Guadix, se encuentran las reliquias de San Torcuato, discípulo de Santiago y el Principal de los Varones apostólicos que llegaron en los inicios de la Cristianización de Hispania, fue además el fundador de la primera Sede Episcopal de la península ibérica y primer Obispo de Guadix, al que la advocación en toda la comarca es inmensa. A espaldas de la Catedral se puede contemplar el recién descubierto Teatro Romano.



Marquesado del Zenete

DESCÚBRELO

UN TESORO VERDE ENTRE
PARQUES NATURALES

La Comarca del Marquesado del Zenete se encuentra rodeada de parques naturales y a su riqueza natural, una geografía diversa en la que están presentes los paisajes más sorprendentes. Todo el Sur de la comarca está protegido por las altas cumbres del Parque Nacional natural de Sierra Nevada, seguramente la gran seña de identidad natural,

de estas tierras, donde desde todos sus pueblos se divisa el horizonte blanco de algunos de los picos más altos de Sierra Nevada, entre los que destaca el Picón de Jérez. Tras la gran llanura del Marquesado, Dólar se adentra en el Parque Natural de la Sierra de Baza, donde reina el bosque mediterráneo y su paisaje más árido contrasta con el verde, los ríos y aguas que pueblan la cara norte de Sierra Nevada.






ÁREA RECREATIVA LA LOS CASTAÑOS HUÉNEJA

LA COMARCA DE LOS PARQUES NATURALES. NATURALEZA VIVA

DESCÚBRELO

Toda la Comarca del Marquesado es un tesoro natural donde la vida y el paisaje toma el máximo protagonismo. Campos extensos en el paisaje agrario de Cogollos de Guadix, de la llanura del Marquesado, donde crece el cereal, tantas veces con pequeños olivares y almendros en las lindes, secanos y hondonadas.

Paisaje estremecedor y vivo, donde vivir el silencio, donde las estrellas en la noche parecen más cercanas, donde como un milagro pequeños ríos traen el agua que baja de la nieve y convierte en un vergel las vegas en los pueblos del Marquesado, en Jérez del Marquesado, en Dólar, en Lanteira, en la mayoría de ellos donde arrancar con esfuerzo los mejores frutos a la tierra. En su camino, las aguas, de tantos ríos llevan vida a huertas, vegas y alamedas, repartiéndose la riqueza de los parques naturales de la comarca por tantas tierras, por tantos pueblos, creando un paisaje único, irreplicable, sorprendente y amable, donde el viajero podrá descansar y llenar el alma de emociones.




ÁREA RECREATIVA LA LIZNA DE JÉREZ DEL MARQUESADO

Sentirse descubridor por un tiempo en esta tierra sorprendente, donde vivir todos los contrastes que nos ofrece la naturaleza.

Vivir la inmensidad desconocida de la cara norte de Sierra Nevada, disfrutar de espacios naturales únicos, acondicionados para el descanso, como la Rosandrà en Aldeire, el Castañar de Ferreira o Huéneja, el área recreativa de Jérez del Marquesado o Dólar.



PUERTO DE LA BARRA LANTEIRA



ÁREA RECREATIVA LA ROSANDRA ALDEIRE

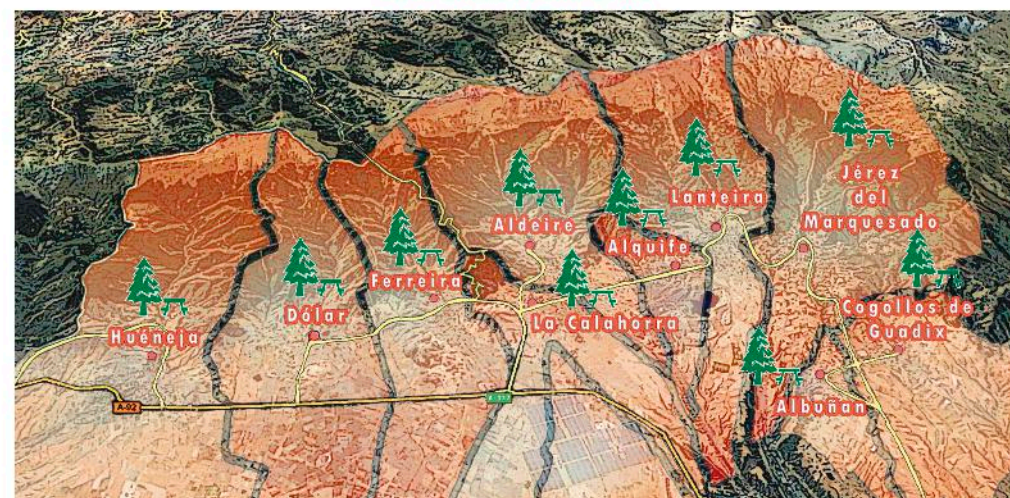
SIERRA NEVADA, RIQUEZA ATESORADA DESDE SIEMPRE

DESCÚBRELO

La cara Norte de Sierra Nevada es probablemente uno de los espacios naturales más sorprendentes y menos conocidos de la geografía granadina. Desde el Monte Chullo en Dólar, hasta las más altas cumbres que coronan los municipios de La Peza o Lugros, se extiende Sierra Nevada y desde las nieves eternas de sus cumbres derrama sus aguas y bosques por las laderas en un auténtico paraíso natural dentro del parque nacional y natural de Sierra Nevada. Subir por tantos senderos de pastores, mineros y arrieros a la serranía, entre bosques de pinos y encinares, bordeando barrancos imposibles y ríos vivos camino de la llanura o pasar un día con la familia o los amigos en sus áreas recreativas, es una buena opción.



ruta áreas recreativas



Marquesado del Zenete

DESCÚBRELO

EL MARQUESADO TIERRA DE SABORES ETERNOS

Con lo mejor del campo y los huertos, con las carnes de corral y de matanza, con el cariño y la sabiduría de siglos, la cocina del Marquesado del Zenete, nos llena el paladar y el recuerdo de autenticidad y sabor. Potajes de castañas, que aquí también llaman “bolones”, migas, arroces, buñuelos, roscos y pestiños, toda la tradición de una tierra antigua, toda la sabiduría y cariño de las mujeres del Marquesado.



Platos recios para soportar el trabajo en el campo como las migas, alegres con las primeras hortalizas, ingeniosos como Rinrán con bacalao y dulces, con que alegrar y celebrar las fiestas, haciendo de humildes castañas, de almendras, de calabazas de los huertos, delicias de sabor con los que sorprender y disfrutar, llenar tantas meriendas de dulzura, paseando los dulces de calabaza, los rocos de huevo, por las calles de sus pueblos.





Marquesado del Zenete




Gastronomía tradicional en la que aunan necesidad de sustento e ingenio de conseguir los mejores sabores con "lo que da la tierra, lo que hay en el corral". Sabores de siempre con los que preparar el "sustento" para el trabajo duro en la mina, en los campos. "Olla de segaores" con que resistir los largos días de hoz y sudor en los labrantíos, en las pequeñas parcelas ganadas a las sierras. Cabrito, rin ran, viandas de la orza, con que hacer tantas comidas y multiplicar con sus sabores los mediodías de gente trabajadora y los "dulces de las abuelas" que guardaban sencillas alacenas, con los que obsequiar a los nietos y nietas. Hacer de cada día, un día de fiesta de leche, azúcar y harina.

...SABORES Y COLORES, AL CALOR DE LA LUMBRE LLENOS DE TRADICIÓN

DESCÚBRELO

Tradición culinaria unida a productos de máxima calidad es la mejor definición que puede hacerse de la gastronomía de la Comarca del Marquesado del Zenete. La rica materia prima extraída de los preciados cultivos es la encargada de ponerle el toque de sabor a la amplia carta de platos. Los deliciosos manjares del cerdo y sus embutidos, elaborados artesanalmente, ocupan junto a la carne de caza, en temporada, el condimento ideal con el que saciar los paladares más exigentes. Además, para que la comida sea perfecta y típica en todos sus sentidos, nada mejor que degustar uno de los deliciosos caldos obtenidos de las vides que campa en esta comarca y para finalizar, darle un ligero toque de azúcar a la comida con la amplia variedad de dulces populares.



Marquesado del Zenete

DESCÚBRELO

DISFRUTAR LA CULTURA, LA TRADICIÓN, LAS FIESTAS
DE NUESTROS PUEBLOS



Grupo para vivir y disfrutar el Marquesado del Zenete

36



Marquesado del Zenete

Cada pueblo, cada estación del año, cada fiesta llena el calendario de la Comarca del Marquesado con actos en los que la tradición se renueva y muy especialmente en los meses de mayo a septiembre, donde las romerías o las fiestas en honor de distintas advocaciones de la Virgen y de Cristo, llenan nuestros pueblos de fiesta.




ROMERÍA DE LA VIRGEN DE LA CABEZA FERREIRA

Vivir las fiestas de los pueblos de la Comarca del Marquesado desde enero con San Antón, por San Blas en los primeros días de febrero, San José en Marzo, la sobria intimidad de las celebraciones de Semana Santa en tantos pueblos y las fiestas de toros en el Marquesado. Muchas razones para visitar esta tierra antigua.

DESCÚBRELO

...UNA RIQUEZA CULTURAL MIMADA POR GENERACIONES

Toda la Comarca atesora riqueza cultural mimada por generaciones. Riqueza singular en cada pueblo y que en muchos casos es compartida con otros lugares, incluso fuera de la comarca. Las fiestas, teatro, romerías, toros, carrozas. Todo el Marquesado es un crisol cultural mimado y conservado por generaciones, donde la fiesta se hace para compartir, para vivir en familia, con los amigos. Donde tantas veces se asocia a la gastronomía de la tierra, con platos y dulces típicos para cada época, con ritos singulares en los que revivir la autenticidad de otros tiempos que en el Marquesado del Zenete se conserva como un preciado legado cultural.



"EL PALO" EN HONOR A SAN HERMENEGILDO ALQUIJE



FERIA ARTESANAL.

La celebración de la Feria de Artesanía ARTEZENETE es uno de los proyectos que más acariciamos en este territorio dado el gran éxito obtenido y se mantiene como Feria de Muestra Anual de Identidad del Marquesado del Zenete, siendo un perfecto escaparate de valores y recursos del Marquesado poniendo en valor todos estos como productos Turísticos.

El Marquesado del Zenete Parque Natural y Nacional de Sierra Nevada y Territorio del Geoparque de la Unesco de Granada, donde descubrirás alojamientos turísticos de calidad, una gastronomía excelente y una luz que hacen que sus paisajes nos embriaguen.



Marquesado del Zenete



CERTAMEN TEATRAL

El Certamen Teatral del Marquesado es una forma cultural capaz de congregar a miles de personas durante las frescas noches de primeros de Agosto, en los hermosos pueblos del Marquesado del Zenete -ALBUÑÁN, ALDEIRE, ALQUIFE, COGOLLOS DE GUADIX, DÓLAR, FERREIRA, HUÉNEJA, JÉREZ DEL MARQUESADO, LANTEIRA Y LA CALAHORRA-.

Gracias al empeño y compromiso de todos los amantes al Teatro en este territorio, con este evento se hace realidad durante unos días la convivencia entre los pueblos del Marquesado.

La cultura, representada en el Teatro, es el vínculo que lo hace posible, y es, sin duda, el exponente máximo de la Acción Cultural en la Comarca.

Para la ciudadanía del Marquesado, el Certamen Teatral es un conjunto de encuentros, ante todo, de personas, donde el sentimiento del Teatro emerge como una experiencia única que liga a pueblos vecinos y atados por numerosos vínculos culturales e históricos.

Son 40 las ediciones que este territorio acoge, uno de los eventos más longevos de la Provincia y de Andalucía, y posiblemente el Certamen de Teatro amateur más antiguo de España.



Marquesado del Zenete

DESCÚBRELO

RUTA RODADA DEL MARQUESADO





...RUTA RODADA DEL MARQUESADO

DESCÚBRELO

Recorrer el Marquesado del Zenete y decidir hacerlo en moto o en todo terreno constituye toda una experiencia que posiblemente no podrás olvidar. Y es que el Marquesado del Zenete es único por su espectacular y variopinta orografía, que va desde los más escarpados macizos, pasando por campiñas de vino y almendros, hermosos bosques de castaños y montañas inescrutables dentro del Parque Natural y Nacional de Sierra Nevada e inimaginables tierras desérticas, y siempre al alcance de tu "montura", la moto o Quads te dibuja un escenario difícilmente igualable, a veces incomprensible. Carreteras secundarias que nos conducen, serpenteando entre paisajes insospechados, de pueblo en pueblo, introduciéndonos en lo más auténtico de nuestra tierra, en sus costumbres, su cultura y su gente, su paisanaje, toda una experiencia al alcance de tu "máquina".

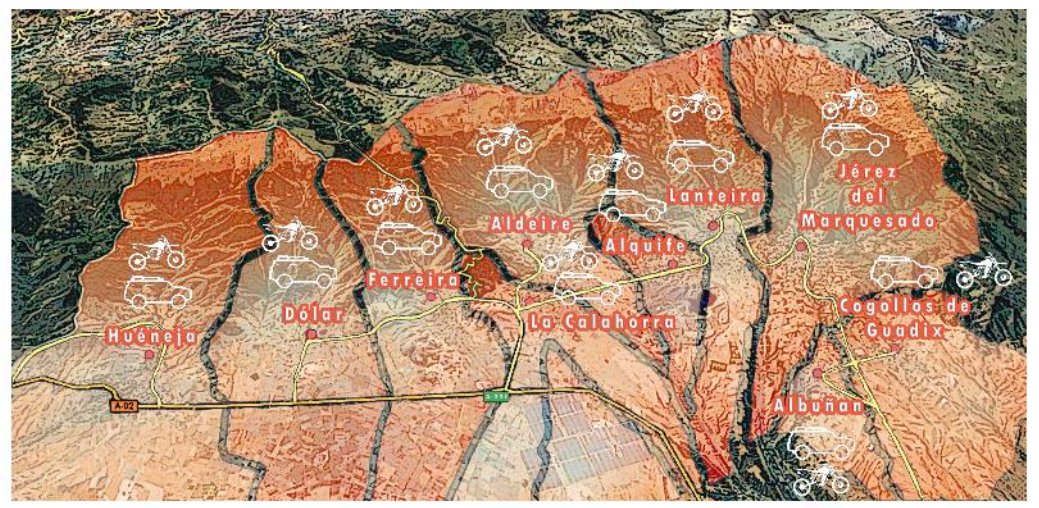
Marquesado del Zenete

No hay nada como dejarse seducir por una buena ruta con el viento de frente, y como no, por una buena parada, que nos haga disfrutar de los manjares gastronómicos del Marquesado del Zenete en alguna terraza disfrutando la luz, el sol y el encanto de esta tierra.

Los caminos y veredas rodadas en el Marquesado del Zenete permiten pasar por auténticos miradores naturales donde divisar toda la comarca y realizar safaris fotográficos, y tus mejores selfies. Las ramblas se convierten en auténticos circuitos donde sentir como sube la adrenalina.




RUTA RODADA DEL -MARQUESADO




*Marquesado
del Zenete*

DESCÚBRELO

MARQUESADO EN FLOR






...UNA RIQUEZA CULTURAL MIMADA POR GENERACIONES

DESCÚBRELO

Hablar del Marquesado en flor es impregnarse de olores y colores, es guardar en la retina bellas estampas de almendros que adelantan su floración a la primavera cuando aún reinan los fríos invernales, del rojo de las amapolas contrastando con el blanco de la nieve, la primavera explota en el entorno de todos los municipios de este territorio y es en verano cuando podremos disfrutar de las flores de alta montaña, el Marquesado cuenta con una gran variedad y riqueza floral, con más de 2.000 especies vegetales. Sierra Nevada alberga al menos 66 endemismos locales o especies exclusivas y de gran valor para el ecosistema. Por caminos y veredas de este territorio en otoño nos emocionará sus dorados paisajes iluminando cualquier mirada con el cromatismo de Choperas, Saucedas, Alisedas

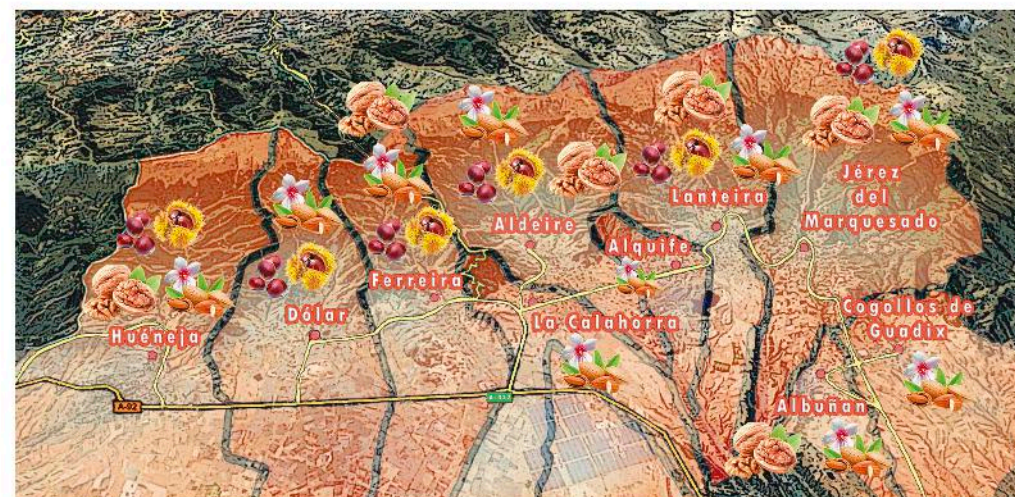


Marquesado del Zentío

que forman estas comunidades, generalmente acompañadas de una orla espinosa de zarzas, escaramujos, agracejos y majuelos, inspirando obras pictóricas. Los bosques de ribera son comunes en la zona, bordeando los cursos de agua que discurren por los barrancos. En el entorno del Puerto de la Ragua y Sierras del Marquesado, serán lugares ideales para disfrutar del frío invierno, los pinares de repoblación y un matorral almohadillado y espinoso, el Piorno amarillo y exclusivo como la Centaurea Pelineta (Blanca) o la Draba hispánica. Junto a estos, los enebros y las sabinas. No podemos dejar de fotografiar los Castaños centenarios con curiosas formas, olivares de tronco grueso, de aspecto retorcido. Diversidad de setas y hongos, dientes de león, amapolas que crecen de manera salvaje haciendo de este entorno un paisaje de cuento.



RUTA MARQUESADO EN FLOR






*Marquesado
del Zenete*

DESCÚBRELO

RUTA CULTURA URBANA POR LA IGUALDAD DEL
MARQUESADO






...RUTA CULTURA URBANA POR LA IGUALDAD DEL MARQUESADO

DESCÚBRELO

Incluir en esta guía para disfrutar el Marquesado del Zenete la singular Ruta de los Grafitis o Cultura Urbana por la Igualdad nos hará disfrutar de cada uno de los Municipios de este bellissimo enclave, supone no solo alimentar nuestros sentidos con arte, es sin duda conocer a sus gentes y modelos de vida desde el respeto por los valores fundamentales como la Igualdad, la no violencia poniendo en valor nuestra cultura tradicional.

Esta Ruta se compone de Grafitis temáticos por municipio y en cada uno de los pueblos encontrando las siguientes temáticas: Coeducación en los Centros Educativos o Colegios Públicos, otros en favor de la Igualdad y en Rechazo a la Violencia en cualquiera de sus manifestaciones.



La Mágica luz del Marquesado engrandece el colorido que artistas grafiter@s de reconocido prestigio Nacional ha plasmado sabiamente en nuestra historia. Es un plan perfecto disfrutar del Marquesado del Zenete durante un fin de semana. Son muchos los tesoros que oculta la cara norte de Sierra Nevada pero sin duda uno de los que te enamorarán será el acercamiento a nuestras gentes y sus valores.



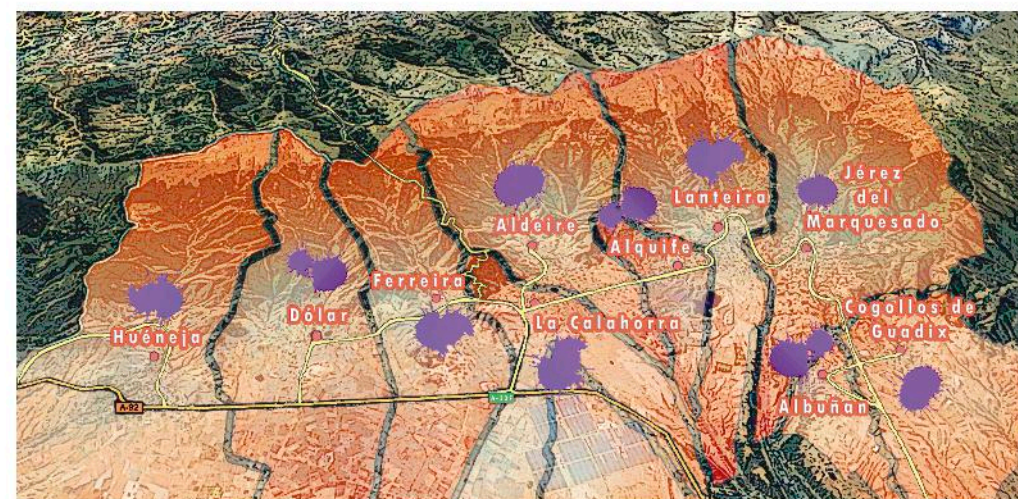
...RUTA CULTURA URBANA POR LA IGUALDAD DEL MARQUESADO

Paseando por el pueblo irán apareciendo a tu paso y el tercero es un canto al modelo de vida del Marquesado y pone de relieve la aportación que las mujeres han hecho a lo largo de la historia a nuestra sociedad, vinculando las obras pictóricas a Patrimonio de Cultura Popular, Recursos Naturales y Oficios Tradicionales, estos últimos tendrán panel interpretativo recogiendo la información de las propias mujeres como transmisoras de estos valores. Encontraremos representadas escenas tales como la tradicional matanza del cerdo, la siega de cereales o las relacionadas con la agricultura y la ganadería, lavaderos y actividades de bordados y costuras etc...

Imágenes que nos trasladan a un museo abierto de más de 40km con inicio en Húeneja y finalización en Albuñán, se podría iniciar en cualquiera de los 10 municipios del Marquesado jugando con sus impresionantes paisajes y sabor hogareño de calles con encanto de los pueblos.



RUTA CULTURA URBANA POR LA IGUALDAD DEL MARQUESADO



DESCÚBRELO



Marquesado del Zenete

DESCÚBRELO

LOS PUEBLOS DEL MARQUESADO

En el Marquesado, todos sus pueblos se han desarrollado en las faldas de Sierra Nevada, la Cordillera Montañosa más importante de Andalucía, que alberga en su interior un Parque Natural y Nacional, con una gran variedad de especies vegetales y animales, y los picos más altos de la península, algo que impresiona al contemplar la comarca, es la búsqueda con la que se manifiesta la naturaleza, en esta zona, donde al sur encontramos las altas cumbres de la Sierra que descienden hasta las inclinadas llanuras donde se asientan los municipios.



El abanico de posibilidades es innumerable para los amantes de la naturaleza. Pasear acompañado del sereno discurrir de una acequia que riega los cultivos, ascender hasta el Puerto de la Ragua y otear el horizonte a ambos lados de la sierra, sentir la exuberante vegetación y ver esconderse el sol tras las blancas cumbres, son sensaciones que sólo el Marquesado puede ofrecer. Enrólate en la aventura del Geoparque de Granada desde el corazón de Sierran Nevada.





PUEBLO BLANCO DUEÑO DEL PAISAJE DE SIERRA NEVADA

ALBUÑÁN

Albuñán tiene orígenes de presencia humana en los asentamientos ibéricos que se asentaban por este territorio.

Históricamente, Albuñán no pertenece al Marquesado del Zenete, pues no estaba integrado en las "ocho villas" dependientes de D. Rodrigo Díaz de Vivar y Mendoza, Marqués del Zenete. Las tierras de este pueblo se administraban desde Guadix y el señor del lugar era D. Diego López Pacheco, segundo Marqués de Villena, este debió traspasarlo o venderlo a la familia de los Benavides, más tarde Cuevas Benavides, quienes lo poseyeron hasta el ocaso del antiguo régimen. Tenía una pequeña mezquita que aún tenía culto en el año 1.500.

Albuñán extiende su caserío blanco de tejados rojos, sobre la llanura que precede las tierras rojizas del Marquesado del Zenete y se asoma al este como una atalaya sobre su rambla. Desde las antiguas eras se divisa todo el Marquesado, la inmensidad de la llanura que cierra en horizonte la Sierra de Baza, los campos y las vegas de Exfiliana y Alcludía. Al sur, Sierra Nevada domina todo el paisaje albuñanero, casi todas las calles que se alinean al sol del mediodía, tienen su marco próximo en las nieves eternas de la sierra todo el verdor de los campos de almendros y cereal de esta tierra se confunde con los bosques que abrigan la serranía.

Albuñán, un pueblo vivo que tiene en su presente, el desarrollo de su futuro que están construyendo las gentes de esta tierra y donde podemos conocer las mejores páginas de su historia, en el museo etnográfico, el que podras visitar.



MUSEO ETNOLÓGICO DE ALBUÑÁN


IGLESIA DE NUESTRA SEÑORA DE LA ANUNCIACIÓN ALBUÑÁN



PLAZA DE AYUNTAMIENTO

PLAZA DE AYUNTAMIENTO





EXPLOSIÓN Y GRANDEZA NATURAL

Aldeire es un municipio que se ubica en la parte sur del Marquesado del Zenete. Su término municipal limita al Norte con La Calahorra, Alcudia y Charches, al Sur con Válcor, Laroles y Mairena (pueblos alpujarreños a los que se puede acceder por el cercano puerto de la Ragua), al Este delimita con Ferreira mientras que al Oeste con Alquife y Lanteira. Se encuentra a 1.277 metros sobre el nivel del mar siendo la localidad más cercana a Sierra Nevada de todo el Marquesado de lo que da buena muestra la confluencia de dos ríos, el Benabre y el Benéjar.

Su situación geográfica ha sido muy importante, ya que, está situado muy cerca del Puerto de la Ragua, único paso natural de toda Sierra Nevada, un lugar de tránsito frecuente que además es muy rica en yacimientos de hierro y azufre, lo que hace que su origen se remonte a la prehistoria.

Desde estas páginas no se puede más que animar al lector a que venga y disfrute de esta maravilla natural todavía inmune al paso de la destrucción humana. Una grandeza natural que es digna de observar y cada vez más difícil de encontrar y que queda reflejada por la apabullante belleza de este lugar.


La riqueza paisajística que encontramos en esta localidad es realmente excepcional, y nace en el contraste entre las interminables llanuras de la Comarca de Guadix y el Marquesado que rompen de repente con la impetuosa majestuosidad de Sierra Nevada. La riqueza natural del entorno de Aldeire, sus ríos vivos nos invitan al descanso, a compartir una jornada con la familia, los amigos, entre la naturaleza más pura que nos regala la cara norte de Sierra Nevada y a la vez, nos enseña que se puede preservar la naturaleza y también vivirla, hacerla propia con castaños y alamedas que engrandecen las riberas de los ríos, con acequias y molinos que hacen trabajar al agua, con rincones respetuosos con el entorno como el Área Recreativa de la Rosandrá. Declarado como municipio starlight por su calidad de visualización del cosmos, cuenta en la actualidad con dos cúpulas de observación del cielo nocturno.



OBSERVATORIO DE ALDEIRE



TRAJE TÍPICO DE LOS MOROS Y CRISTIANOS



RÍO BENEJAR ALDEIRE



CASA DE LA CULTURA ALDEIRE





LA HERENCIA MINERA DEL MARQUESADO

ALQUIFE

Este municipio granadino situado en la comarca del Marquesado, representa la imagen minera que en su día alimentó a buena parte del Marquesado. La explotación minera realizada en el periodo musulmán se vio notablemente reducida una vez que se reconquistó el territorio a manos de los Reyes Católicos. Con el dominio cristiano de estas tierras, la economía dio un vuelco y pasó a ser agro-ganadera, hasta que las minas pasaron de ser propiedad del Marqués del Zenete a propiedad del municipio, dando de nuevo un giro económico y una nueva situación que se mantuvo hasta finales del siglo XX. Las minas rememoran un pasado no muy lejano que mantuvo la prosperidad económica y demográfica del lugar durante varios siglos. La explotación minera en sus inicios, data de la época musulmana. Tras la reconquista por las tropas cristianas, pasan a ser propiedad de los Marqueses del Zenete, pasando por varias manos, hasta 1.888 cuando empiezan a ser regidas por empresas

extranjeras, convirtiendo a Alquife en uno de los pueblos con más prosperidad de Granada. En 1.996 las minas son cerradas aunque continúan en el recuerdo de toda la población.

Actualmente, las minas de Alquife suponen un potencial turístico de primer orden. Su espectacularidad, tradición histórica y la implicación de los alquifeños con este lugar hacen de él un patrimonio valiosísimo que se debe de intentar aprovechar para el bien comunitario y en un futuro relativamente cercano, deberían poder ser admiradas por aquellos visitantes que lo deseen.

La panorámica ofrecida desde las ruinas del castillo, permite al visitante deleitarse con un paisaje de ensueño, tanto a las minas, como a todo el Marquesado. El pasado minero unido al afán de los alquifeños por la prosperidad de su pueblo, hacen de Alquife un pueblo lleno de vida y de reconocido prestigio.



ESTATUA EN MEMORIA DE LOS MINEROS ALQUIFE



FIESTA POPULAR "EL PALO" ALQUIFE



MINAS DE ALQUIFE



ESCULTURA ALQUIFE





COGOLLOS DE
GUADIX

CAMPOS VERDES BAJO LAS NIEVES

Nos sorprende Cogollos de Guadix, desde la lejanía, con la alta torre de la Iglesia de la Anunciación, como un gran faro sobre los campos del Marquesado. Faro que anuncia e ilumina los campos de un pueblo vivo, extendido sobre la llanura, mirando a las nieves eternas de Sierra Nevada, de donde baja el agua que riega los campos. Sorprende y maravillan los amplios labrantíos de cereal que se extienden ante nosotros y llenan de verde el paisaje, en contraste con el manto blanco de la nieve. Campos verdes en primavera, dorados en verano y de todos los rojos posibles cuando descansan al barbecho, esperando nuevas labores que les llenen de riqueza.

Trigo para hacer el pan con la harina que antaño molían los viejos molinos harineros del Marquesado del Zenete. Cebada, para dar sustento al ganado que aún pervive.

El paisaje de Cogollos de Guadix es casi una enciclopedia de agrosistemas, de usos de la tierra, de vegetación noble en las laderas de Sierra Nevada.

Inmensos campos de cereal en las llanuras, tantas veces compartidos con almendros. Olivos de aceite en pequeñas explotaciones o compartiendo lindes con almendros en campos de cereal. Huertos, pequeños, para el "gasto" de la casa, donde el agua llega. Viñas para hacer el vino de estas tierras altas, tan singular, tan especial, con tanta tradición. Dominando el paisaje de Sierra Nevada y a sus pies Cogollos de Guadix con amplios bosques de pinos y chaparros, bosque mediterráneo y de repoblación, en uno de los paisajes más impresionantes y bellos de nuestra geografía. Destacando su Pantaneta, donde poder descansar en sus mesas rozando nuestros pies el agua, en cualquier época del año, sorprende su grandiosidad. Visite este pueblo hermoso, por primavera, acompañe a la Virgen en romería a su ermita en las faldas de Sierra Nevada. Venga por San Agustín, en agosto, y viva con nosotros sus fiestas, sus toros y sus encierros.



PANTANETA DE COGOLLOS DE GUADIX



ALJIBE DE COGOLLOS DE GUADIX



ERMITA DE COGOLLOS DE GUADIX





UN PUEBLO ENTRE PARQUES NATURALES

DÓLAR

Dólar dispone de una gran cantidad de recursos que harán de su visita una experiencia inolvidable, visitar la iglesia de la Anunciación con su magnífica y singular torre mudéjar, pasear por sus calles, beber de sus fuentes, disfrutar de su espectacular entorno natural, degustar su cocina típica, saborear un buen vino de Dólar y en definitiva, sentir las sensaciones de estar en un lugar lleno de historia donde la amabilidad de sus gentes es su principal activo.

Contemplar en las solanas grandes extensiones de bosque mediterráneo autóctono, de las más importantes de Sierra Nevada que se conservan en este municipio. Vivir en definitiva desde Dólar toda la inmensidad natural y contemplar la gran planicie del Marquesado, para después compartir con su gente la sabiduría y sencillez de un pueblo antiguo.


Quizá la mejor manera de conocer Sierra Nevada en el municipio de Dólar, sea subir hasta el Área Recreativa instalada a unos 5 Km del pueblo. Se puede hacer a pie, en bici de montaña, o en coche con precaución pues es una pista de tierra con algunas dificultades según la época del año.

El Área Recreativa de Dólar es una pequeña joya respetuosa con la naturaleza, está al borde mismo del límite del Parque Nacional, es pequeña, fresca en verano y entre los bancos y mesas instaladas corretea un río joven, fresco, de aguas puras que van haciéndose mayores en cada recodo, para bajar hasta el Marquesado y regar los campos de Dólar.

A la sombra de la arboleda encontraremos el descanso, la quietud, el sosiego que da vida, que nos hace pensar en la inmensidad de la naturaleza, en su grandeza y en la suerte de poder disfrutarla. Los baños árabes, originarios de 1566, se descubrieron recientemente en los sótanos del antiguo Ayuntamiento, convirtiéndolo en un Centro de Interpretación que puedes visitar.



BAÑOS ÁRABES DE DÓLAR



CALLE DE DÓLAR



CALLE DE DÓLAR



IGLESIA PARROQUIAL DE LA ANUNCIACIÓN DÓLAR





FERREIRA EL CENTRO DE LA ARQUITECTURA ÁRABE

Pocos lugares como Ferreira para empezar cualquier jornada de descanso en el Marquesado, en Sierra Nevada.

Desviar nuestra mirada desde la carretera de "La Ragua" que nos sube a la nieve, recorrer entre almendros y balates de piedra, apenas dos kilómetros y empezar a conocer uno de los pueblos mejor conservados. Vivir entre sus calles que nos llevan suavemente, a la plaza. Subir despacio hasta el Mirador del Marquesado y volar sobre los cielos del Marquesado; sentir que nos estamos regalando algo inmenso.

Pero Ferreira es más, es "Naturaleza Viva", la que atesora en el Paseo de los Castaños, a la salida del pueblo hacia el campo. Siempre con el horizonte de

Sierra Nevada, entre antiguas tapias de "piedra seca", que esconden huertas y campos de labor, destacar su impresionante Alcazaba que alberga el Centro de interpretación de la Arquitectura Árabe que no te dejara indiferente, es tiempo de dedicarse a escuchar el silencio que permite oír tus pasos, apenas roto por el rumor de las hojas que saludan la presencia de nuevas gentes, que ¡siempre son bienvenidas!.

Las alternativas ofrecidas por esta localidad giran en el entorno natural que compone multiplicidad de actividades de ocio como el senderismo, rutas a caballo y bicicleta, recogida de setas, etc, se ven incrementadas enormemente con la Estación Recreativa de Alta Montaña del Puerto de la Ragua y su centro de ocio, dentro del Parque Nacional de Sierra Nevada.


Visitar Ferreira, es un viaje iniciático al pasado, vivir el tiempo de los andalusíes, casi adivinar los olores de la cocina popular árabe-andaluza. Y cada primavera, entre el verde de los campos y las aguas que bajan de la nieve, entre castaños centenarios y huertos, vivir la emoción de mimar en "romería" a la "Virgen de la Cabeza de Ferreira", hasta su ermita en lo más profundo de los barrancos.



CENTRO DE INTERPRETACION DE LA CULTURA ÁRABE



CALLE DE FERREIRA





HUÉNEJA. PUERTA DEL PARQUE NATURAL Y NACIONAL DE SIERRA NEVADA

HUÉNEJA

La villa de Huéneja se asienta en el Sened, en su zona más meridional, precisamente donde se bifurcan las cuencas hidrográficas del Mediterráneo, por Almería, y el Atlántico por la senda del río Fardes/Guadalquivir.

Hay indicios de asentamientos humanos desde la época del Argar, como lo demuestran los hallazgos de numerosos objetos y sepulturas en un paraje próximo a esta localidad, aunque su topónimo es de época árabe, alusiva a la rotura del terreno y consiguiente paso de aguas. En la época islámica se caracterizó como fortaleza, construyéndose un castillo llamado de Reniha o Guenichea

Su emplazamiento estratégico le ha hecho tener un papel destacado desde tiempos prehistóricos, a esto ha contribuido la abundante presencia de agua y una importante riqueza minera. Actualmente es el único pueblo del Marquesado donde todavía quedan minas en explotación.

Será tras la rebelión de los moriscos, en la que tomaron parte activa los habitantes del Zenete, cuando la represión y las consecuencias de esta lleven a estas tierras a un importante empobrecimiento, debido fundamentalmente a la pérdida de población y el consiguiente abandono de unas tradicionales actividades económicas, que eran altamente rentables.

En la actualidad se están realizando importantes esfuerzos para crear una oferta diversificada de actividades económicas. Es muy interesante el paseo por los alrededores de Huéneja, la zona del castañar y el recorrido por los molinos harineros. Huéneja además es referente en energía eólica con la instalación en su término de un Parque Eólico y también mantiene una importante industria panadera, así como alguna de las empresas de construcción más importantes de la provincia. Huéneja es un buen lugar para vivir y visitar.

Desde 2011, Huéneja disfruta de un magnífico espacio escénico denominado Waniya.



PAISAJE DE LA SIERRA HUENEJA


FUENTE DE LOS LOBOS HUENEJA



CALLE DE HUENEJA

AREA RECREATIVA LOS CASTANOS HUENEJA





TODA LA TRADICIÓN DEL MARQUESADO


JÉREZ DEL MARQUESADO

Toda la grandeza natural de Jerez del Marquesado se hace color, fuego, ocre y dorado en el Otoño. De las altivas alamedas ascienden reflejos dorados desde los hondos barrancos, los castaños centenarios regalan su fruto antiguo y sabroso, los ribazos, el sotobosque, se llena de frutos silvestres, setas y vida.

Venga a vivir el "Otoño Dorado" de Jerez del Marquesado, al calor del tibio sol que empieza a anunciar el invierno, al verdor nuevo de las lluvias otoñales, que regalan una pequeña primavera a los campos, a las primeras nieves que visten de blanco las cumbres más altas de Sierra Nevada.

Llene con sus pasos los antiguos caminos jerezanos, comparta con nosotros toda la riqueza gastronómica del Marquesado en nuestra feria de octubre y llévese en el alma para siempre toda la belleza de nuestra tierra, que cuidamos generosamente.

Jérez del Marquesado es una de las ocho villas incluidas en el Marquesado del Zenete, concedido por los Reyes Católicos a la familia Mendoza. La riqueza minera de esta tierra, su localización en una encrucijada de caminos entre Levante y el valle del Guadalquivir, y entre Almería, Levante y la meseta, junto con la fertilidad de sus tierras, hicieron de Jérez del Marquesado un lugar favorable al asentamiento humano. Sus orígenes se remontan a la época prehistórica, concretamente a la cultura del Árgar. En época musulmana aparecen dos núcleos de población gemelos, que probablemente, indican una determinada penetración de habitantes musulmanes. Actualmente el trazado urbano de Jérez del Marquesado se ofrece como uno de los mayores atractivos, destacando el blanco de sus fachadas, sus rojos tejados y todo coronado por el intenso verde de la Sierra. La oferta que ofrece Jérez del Marquesado de parajes naturales es variada, paseos por los bosques, paradas en miradores y merenderos, por todo ello Jérez del Marquesado es uno de los pueblos más bellos de la zona.



ENTRADA DE JÉREZ DEL MARQUESADO

ARROYO DE JÉREZ



PUENTE DEL RAMBLÓN

TORREÓN DE JÉREZ





VILLA SEÑORIAL PUERTA DEL MARQUESADO DEL ZENETE

LA CALAHORRA

La Calahorra es un bello municipio situado en la Comarca del Marquesado del Zenete a las faldas de Sierra Nevada. Su privilegiada ubicación (cercano al Puerto de la Ragua, único paso natural de toda Sierra Nevada), entre las provincias de Granada y Almería, y cercano a la autovía A-92, le ha hecho convertirse en un referente de la comarca, siendo el centro neurálgico del territorio. Se sitúa a 1192 metros sobre el nivel del mar lo que provoca que disponga de unas excelentes vistas de toda la región.


La arquitectura urbana de la Calahorra, es de especial interés, ya que, casi desde cualquier parte del pueblo se puede divisar sus casas escalonadas que siempre terminan bajo el abrigo de su impresionante castillo, que es su principal recurso turístico y de patrimonio cultural más importante de este

municipio, el cuál se sitúa como un referente visual del Marquesado y como localización para películas de cine entre otras que el Marquesado dispone, ya que, "techa" la Comarca y su característico color rojizo es un emblema para todos los habitantes de esta región. Su importancia histórico-cultural es indudable, y ha sido reconocida con numerosas titulaciones dentro de las que destaca su catalogación como Monumento Histórico Nacional. De hecho es fundamental señalar que es por una parte la última fortaleza de este tipo que se hizo en España y por otra, el primer monumento Renacentista que vio elevados sus muros en la Península Ibérica. La Calahorra es el pueblo mas señorial del Marquesado, auténtica "puerta" desde donde conocer todo el antiguo "Señorío del Sened" y lugar desde el que disfrutar de todas las posibilidades que ofrece.


Subir a la estación invernal de La Ragua, hacer senderismo por Sierra Nevada, conocer todos los pueblos y disfrutar de su gastronomía.



PATIO DEL CASTILLO DE LA CALAHORRA



BALCÓN DE FLORES LA CALAHORRA



CALLE DE LA CALAHORRA

SIERRA DE LA CALAHORRA





LANTEIRA, CAL Y FLORES EN EL MARQUESADO DEL ZENETE

LANTEIRA

Lanteira, la "Argentaria" romana, rodeada de almendros y huertos, bajo la cara norte de Sierra Nevada, de bosques y ríos, disfruta de un privilegiado entorno natural en pleno corazón del Marquesado del Zenete.


Disfrutar de Lanteira, sorprenderse con su paisaje, es posible durante todo el año, pero quizá sea al final del invierno, en los primeros días de primavera, cuando Lanteira nos regala la máxima expresión de su belleza natural. Un mar de almendros en flor nos sale al paso con el horizonte blanco de las nieves de Sierra Nevada, mientras se tapizan de verde los labrantíos de la llanura del Marquesado.

Blancas flores de almendro, bajo la nieve blanca, para disfrutar de este pueblo antiguo, lleno de paisajes mágicos, de lugares de ensueño, donde disfrutar

la naturaleza en toda su grandeza. Cerca de Lanteira, por el camino que sube a la Sierra, rodeados de castaños centenarios, de viejos molinos harineros, de pequeños huertos, fuentes, acequias y bellos rincones, nos adentramos en el valle del río Barrio, hasta llegar a una de las mejores Áreas Recreativas, en plena naturaleza, que podemos disfrutar.

Fuentes de agua pura, mesas y bancos de piedra bajo los castaños y álamos junto al río Barrio, pequeños puentes de madera, barbacoas, todos los servicios necesarios para pasar un día con la familia, con los amigos, disfrutando de un entorno natural bien conservado, respirando el aire puro de estas tierras altas, viviendo la generosidad natural de la cara norte de Sierra Nevada. Si lo prefiere, en este magnífico entorno puede disfrutar de los servicios de alojamiento y restaurante, a la salida del pueblo y quedarse unos días con nosotros.

Donde podrás visitar la mayor maqueta a escala, que tiene cerca de 1500 referencias geográficas, de la mole de Sierra Nevada y pasear por sus calles llenas de coloridas flores y tradicional arquitectura.



MAQUETA DE SIERRA NEVADA

CALLE DE LANTEIRA





Teléfonos y direcciones de interés

Ayuntamiento de Albuñán
Plaza Mayor, 5
18518 ALBUÑÁN (Granada)
Telf. 958.675411
www.albunan.es
albunan@dipgra.es

Ayuntamiento de Aldeire
Avda. de Granada, 28
18514 ALDEIRE (Granada)
Telf. 958.671063
www.aldeire.es
aldeire@dipgra.es

Ayuntamiento de Alquife
C/ Doctor Segura s/n
18518 ALQUIFE (Granada)
Telf. 958.673014
www.alquife.es
aytoalquife@yahoo.es

Ayuntamiento de Cogollos de Guadix
Plaza de la Constitución, 14
18518 COGOLLOS DE GUADIX (Granada)
Telf. 958.675629
www.ayuntamiento.es/cogollos-de-guadix
cogollosdeguadix@dipgra.es

Ayuntamiento de Dólar
Plaza del Pilar, 3
18512 DÓLAR (Granada)
Telf. 958.697554
www.dolar.es
dolar@dipgra.es

Ayuntamiento de Ferreira
Plaza de la Constitución, 1
18513 FERREIRA (Granada)
Telf. 958.677217
www.ferreira.es
ferreira@dipgra.es

Ayuntamiento de Huéneja
Plaza Ayuntamiento, 5
18512 HUÉNEJA (Granada)
Telf. 958.683001
www.hueneja.es
oficinamunicipal@hueneja.es
hueneja@dipgra.es

Ayuntamiento de Jerez del Marquesado
Plaza del Molino, 3
18518 JEREZ DEL MARQUESADO (Granada)
Telf. 958.672103
www.jerezdelmarquesado.es
jerezdelmarquesado@dipgra.es

Ayuntamiento de La Calahorra
Plaza Ayuntamiento, 1
18512 LA CALAHORRA (Granada)
Telf. 958.677132 / 958.677040
www.lacalahorra.es
ayuntamientolacalahorra@hotmail.com

Ayuntamiento de Lanteira
Plaza de la Concordia, 1
18518 LANTEIRA (Granada)
Telf. 958.673329
www.lanteira.es
ayuntamientolanteira@yahoo.es
lanteira@dipgra.es



mancomunidad de municipios
Marquesado del Zenete

